


# **Цель:**

- **Сохранение жизни и здоровья детей, приучение их к установленному порядку в сфере дорожного движения**
- **Формирование представления о дорожных знаках, истории их возникновения, классификации**
- **Развитие умения пользоваться дорожными знаками**
- **Воспитание устойчивых привычек право послушного и безопасного поведения на улицах, дорогах и в транспорте**



# Задачи:

- познакомить с историей дорожных знаков;
- дать представление о группах знаков:
  - предупреждающие знаки;
  - знаки приоритета;
  - запрещающие знаки;
  - предписывающие знаки;
  - информационно-указательные знаки;
  - знаки сервиса и дополнительной информации.




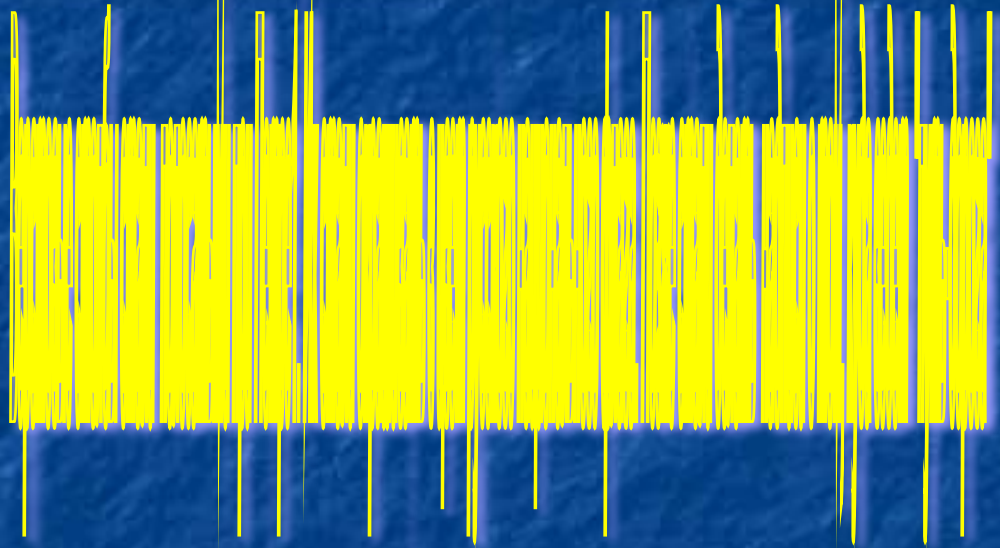
# история возникновения и развития дорожных знаков

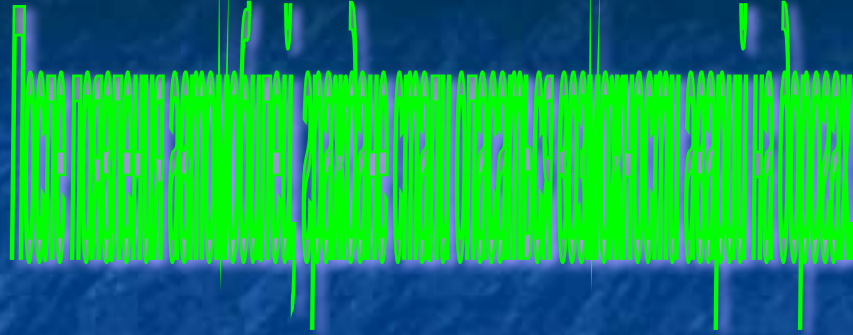




**откуда к нам пришли дорожные знаки?**







1903 год

- принят Акт по моторным машинам об установке знаков перед перекрестками, опасными поворотами и прочими "ужасными".

1908 год

- состоится международный дорожный конгресс, где участие принимала и Россия. На конгрессе шла речь о требованиях к установке знаков.



# Классификация дорожных знаков

Существует семь групп дорожных знаков:



предупреждающие,

приоритета,

запрещающие,



предписывающие,

информационно-указательные,

сервиса,

дополнительной информации.



# Предупреждающие знаки

На дорогах имеются опасные участки, на которых водители должны принимать меры предосторожности.

Предупреждающие знаки уведомляют водителей о расположении опасных участков и характере опасности.

Эти знаки предупреждают водителя о том, что он должен быть более внимательным.

Все предупреждающие знаки имеют треугольную форму с белым фоном и красным окаймлением.



Предупреждающие знаки устанавливают с таким расчетом, чтобы водитель, подъезжая к опасному участку, успел оценить характер опасности и принять меры предосторожности.

Знаки нетреугольной формы используют в двух случаях:



Информация о приближении к железнодорожным переездам



Предупреждение об участках дорог с крутыми поворотами с ограниченной видимостью.

Эти знаки устанавливают на расстоянии:  
150 – 300 м - вне населенных пунктов  
50 – 100 м - в населенных пунктах до начала опасного участка.

# Знаки приоритета



- Знаки приоритета устанавливают очерёдность проезда опасных мест, где одновременное движение в двух направлениях невозможно и один из его участников обязан уступить дорогу.



# Запрещающие знаки

Запрещающие знаки применяют для введения или отмены ограничений движения.

Они имеют круглую форму с красной или черной каймой.

Фон у большинства знаков белый, у знака 3.1 красный, у знаков 3.27-3.30 голубой.



# Запрещающие знаки



Устанавливают их непосредственно перед участками дорог,

на которых вводится

определенное ограничение, или в местах, где оно снимается.



# Предписывающие знаки

Предписывающие знаки указывают направления движения транспортных средств, их минимальную скорость на отдельных участках дороги, места перемещения велосипедистов и пешеходов, а также разрешают движение транспортных средств определенных видов.

Они имеют круглую форму и синий фон с белым изображением.







# информационно-указательные знаки

--информируют участников движения о его особенностях, расположенных на пути следования населенных пунктов и других объектов.

--вводят определенные ограничения в режимы движения и отменяют их.

Они имеют прямоугольную форму «кроме знаков 5.21.1»  
Фон у большинства знаков синий. Знаки с зеленым фоном устанавливают на **АВТОМАГИСТРАЛЯХ**, с белым—в **НАСЕЛЕННЫХ ПУНКТАХ**.

Знаки с желтым фоном информируют о предстоящем объезде ремонтируемого участка дороги.





# КОНТРОЛЬНЫЕ ВОПРОСЫ

1. Для каких целей применяются предупреждающие знаки ? Как их следует устанавливать на различных участках дорог ?
2. Как должны быть установлены дорожные знаки перед железнодорожными переездами ?
3. Какие из предупреждающих знаков и для чего должны повторяться ?
4. Действие каких запрещающих знаков распространяется на протяжении определенной зоны ? Какова протяженность зоны действия таких знаков ?
5. Какова особенность порядка движения транспортных средств на участке дороги обозначенном дорожным знаком «Круговое движение»
6. Какие из информационно-указательных знаков вводят ограничение для движения транспортных средств ? В чем заключаются эти ограничения ?
7. Какие из знаков дополнительной информации «табличек» могут применяться со знаком «Место стоянки» ?

# Знаки сервиса

Знаки сервиса информируют водителей о расположении объектов сервиса на пути движения. Они имеют прямоугольную форму и синий фон.



Телефон



Пункт первой  
медицинской  
помощи



Пункт  
питания

**Знаки сервиса устанавливают непосредственно у объектов или у мест поворота к ним, если они расположены в стороне от дороги.**



# Авторы проекта:

- Казаков В.Н.
- Кожевникова Е.В.
- Хабибрахманова Г.Н.
- Минаева С.В.
- Соколова Л.В.
- Князева Е.В.
- Гаврикова Г.А.
- Гредюшко Э.Ф.
- Ковальчук Е.А.
- Цыкуненко Т.К.
- Якушева Н.Б.
- Мусин А.Р.
- Архипов Т.А.



Пропагандисты Иркутской области