

Государственное специальное (коррекционное) образовательное учреждение для обучающихся,
воспитанников с ограниченными возможностями здоровья
«Кемеровская специальная (коррекционная) средняя общеобразовательная
школа 1 и 2 видов»

Экскурсия по заповедным местам Кузбасса

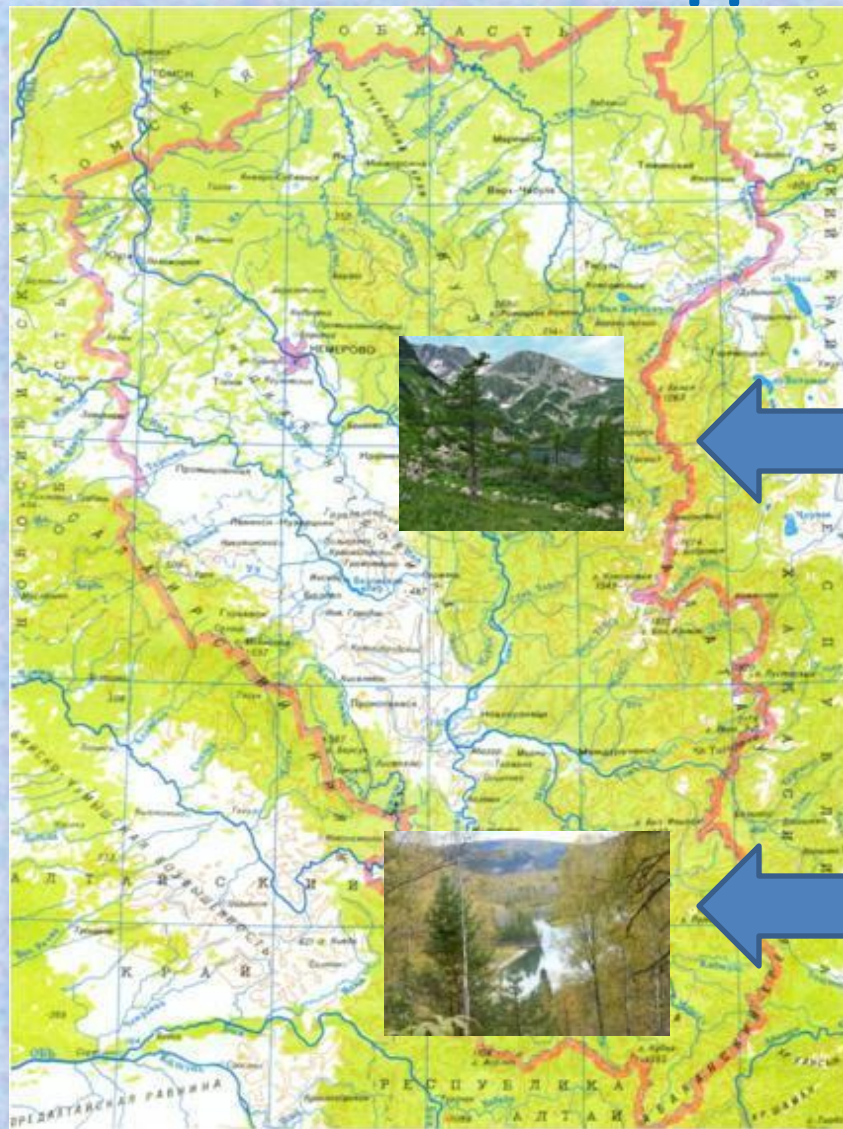
(классный час, посвященный 70-летию
образования Кемеровской области)



Дергоусова М.А., учитель географии
высшей квалификационной категории

Кемерово-2013

На территории Кемеровской области
расположены особо охраняемые природные
территории:




Государственный
природный
заповедник
Кузнецкий
Алатау

Шорский
национальный
парк



Государственный природный заповедник «Кузнецкий Алатау»

- Он был создан в 1989 году, находится в наиболее высокой части хребта Кузнецкий Алатау на территории Тисульского, Новокузнецкого и Междуреченского районов
- «Алатау» в переводе с тюркского языка обозначает «Пёстрые



Природа Кузнецкого Алатау

Рельеф территории



В заповеднике
находятся истоки
крупнейших
притоков Оби - рек
Томи и Чулыма



Чулым



Томь

Растительный мир



**Пихт
а**



Кедр



**Ел
ь**



**Фиалка
алтайская**



Пузырчатка средняя



**Пальчатокоренник
Руссова**

Кандык сибирский



***Голокучник
Роберта***

ЖИВОТНЫЙ МИР



***Медведь
бурый***



Северный олень

Бурунду

К



Длиннохвостая неясыть



Чёрный аист



Боб
р



© 2007 Joseph H. H. H. H.
www.hillside.com
Vancouver, BC, Canada

Гадюка



Хариу
с



Глухарь



Осётр

Уникальные объекты Кузнецкого Алатау




**Озеро
Среднетерсинско**



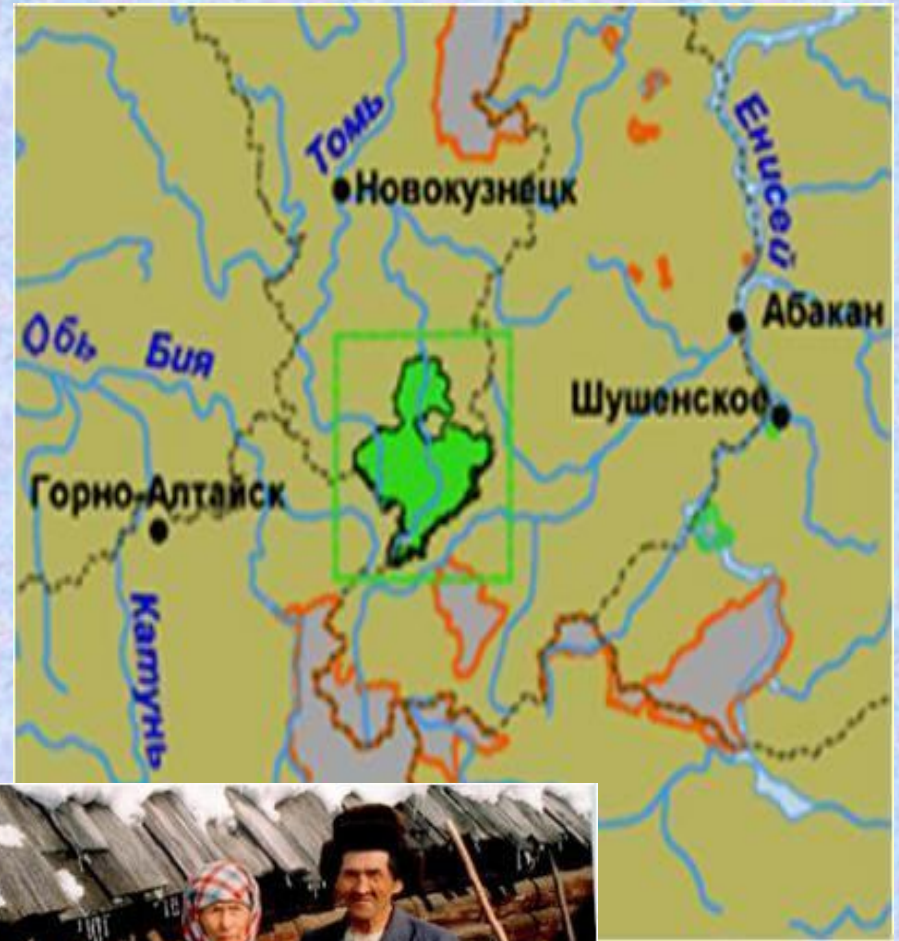
**Ледник
участников**

Озеро Рыбное



Шорский национальный парк

- Был образован в 1989 году,
- расположен на юге Кемеровской области в Горной Шории и занимает юго-восточную часть Таштагольского района, где проживает коренное население



The first part of the document discusses the importance of maintaining accurate records of all transactions. It emphasizes that every entry, no matter how small, should be recorded to ensure the integrity of the financial data. This includes not only sales and purchases but also expenses, income, and any other financial activities.

The second part of the document provides a detailed breakdown of the accounting process. It starts with the identification of the accounting period, followed by the collection and classification of data. The next steps involve the recording of transactions in the journal, the posting of these transactions to the ledger, and the preparation of financial statements.

The third part of the document focuses on the analysis and interpretation of the financial statements. It explains how to use the balance sheet, income statement, and cash flow statement to assess the financial health of the organization. It also discusses the importance of comparing the current period's performance with the previous period and with industry benchmarks.

The fourth part of the document addresses the role of the accountant in the organization. It highlights the need for the accountant to be not only a technical expert but also a strategic advisor. This involves understanding the business operations and providing insights that can help management make better decisions.

The fifth part of the document discusses the challenges and opportunities in the field of accounting. It notes that while the profession has become more complex due to technological advancements, it also offers significant opportunities for growth and specialization.

The sixth part of the document provides a summary of the key points discussed and offers some final thoughts on the future of accounting. It concludes by emphasizing the importance of continuous learning and staying up-to-date with the latest developments in the field.

**На территории Шорского национального парка
расположены удивительные памятники
природы, которые уникальны тем, что не были
созданы руками человека**



«Дерево любви»



Останец «Солдат»

Водопад «Сага»



Скалы «Царские ворота»



Каменная арка «Пьющий слон»



**Местные охотники
утверждают, что видели
недалеко от пещеры
огромное лохматое существо.
Но при приближении людей
неведомое чудище скрылось
в глубине пещеры. Остались
лишь его следы на песке...**



Азасская пещера
расположена, в 18 км от
поселка Усть-Кабырза.



*Я создаю портрет
родного края.
Черты меняются,
застыть не успевая.
Уже не Уголь, Химия,
Металл —
Китами стали Лес,
Река и Поле.
Отныне наши
радости и боли
Подвластны будут
этим трем китам.*

Г. Е. Юров

Спасибо за внимание!



Источники информации

- Соловьев, Л. И. География Кемеровской области. Природа [Текст] : учеб. пособие / Л. И. Соловьев. – Кемерово : Скиф-Кузбасс, 2006
- <http://www.shor-np.kemv.ru/> Сайт «Шорский национальный парк»
- <http://www.youtube.com/watch?v=ZSHntQuLCUE> Слайд-шоу «Горная Шория»
- <http://www.kuz-alatau.ru/> Сайт «Кузнецкий Алатау»
- <http://www.kuz-alatau.ru/film-zapovednyj-alatau-avtor-aleksej-fazleev/#midl> Фильм «Заповедный Алатау» (Автор — Алексей Фазлеев)