

# По странам и континентам



- **Континент** – это огромный участок суши, который омывается водой.



**КОНТИНЕНТ**

**=**

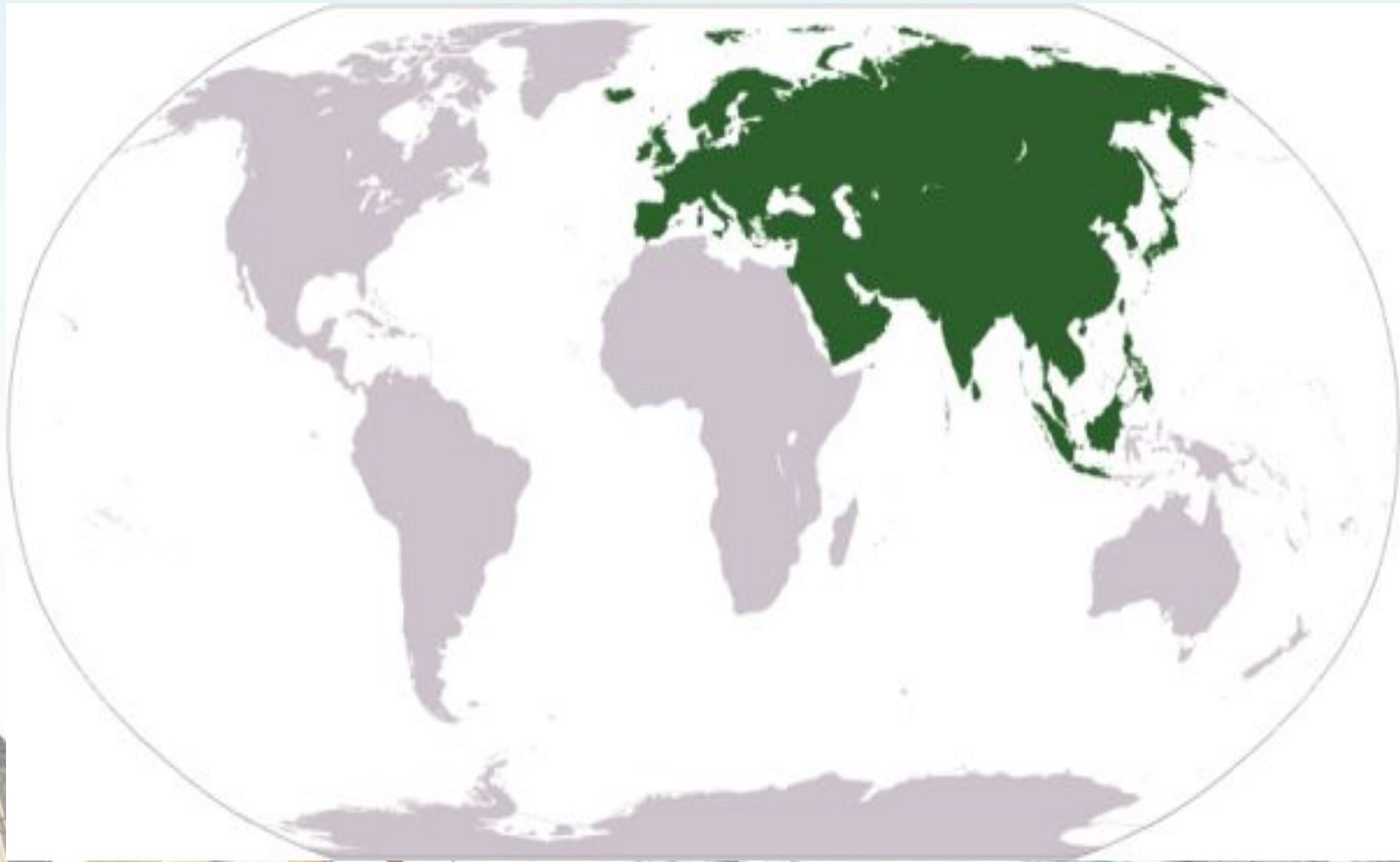
**МАТЕРІК**



# На Земле шесть материков.



<b>Материк</b>	<b>Площадь суши, млн. км<sup>2</sup></b>
<b>Евразия</b>	<b>53,4</b>
<b>Африка</b>	<b>30,3</b>
<b>Северная Америка</b>	<b>24,2</b>
<b>Южная Америка</b>	<b>18,3</b>
<b>Антарктида</b>	<b>14,0</b>
<b>Австралия</b>	<b>7,6</b>



**ЕВРАЗИЯ**



# Страны Азии



# Страны Европы



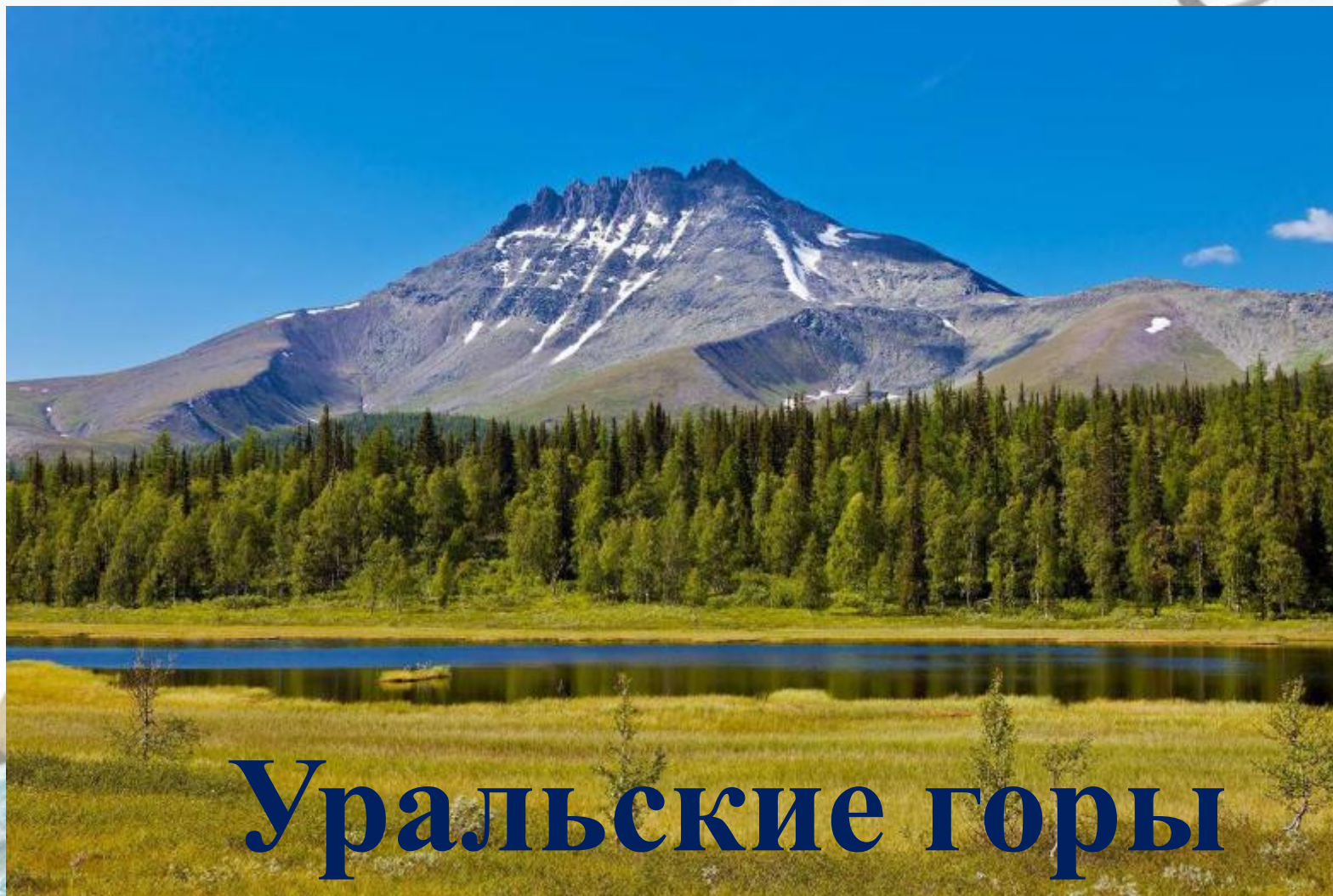




# *Россия – Родина моя*



**Как называются горы, которые условно делят Евразию на 2 части?**




**Уральские горы**

**Как называется страна в Европе,  
очертания которой напоминают  
сапог?**



**Италия**



Как называется страна, которая  
занимает большую часть

Евразии?

Россия





**Антаркти**

# буревестник

ИК



**айсбер**  
**г**




**северно**  
**е**  
**сияние**

# Карта мира



Антарктида

а





Презентацию выполнила  
учитель начальных классов ГБОУ школы-  
интерната № 31 Невского района С-Пб  
Хватова М.Ю.  
2015-2016 уч. г.

