


# Формы земной поверхности



# Повторим!



1. Что такое компас?
2. Кто им пользуется на работе?
3. Для чего люди пользуются этим прибором?
4. Как устроен компас?
5. По каким признакам можно ориентироваться в природе?

# Сегодня на уроке!

Научимся находить и различать на карте формы земной поверхности.



# Сравни!

Какие формы  
поверхности вы  
видите?




**гористая**



**равнинная**

# Подумай!



## Что такое равнина?

DA.FI >>>>  
Вся Финляндия

Равнина – ровный участок земной поверхности, занимающий большую площадь и имеющий небольшие различия по высоте.


**Подумай!** Каким цветом изображены равнины?  
На карте равнины изображены зелёным или  
светло-жёлтым цветом.



# Равнина

плоская

холмистая



холмистая



плоская

travel.ru

# Подумай!

Что такое холм?



Я взобрался на холм, оглянулся вокруг –  
В этот сумрачный час не узнал я равнины.  
Плыл с болота туман, надвигаясь на луг,  
И над ним возвышались деревьев вершины.  
А внизу, вдалеке, у подножья холма,  
Где в овраге ручей извивался, играя,  
Всем уже завладела и правила тьма.  
Я спустился туда, осторожно ступая.  
Свежий запах травы и вечерний туман,  
Засыпающих птиц одинокие всхлипы –  
Ночь для нас сотворила пьянящий дурман.  
Я качнулся и сел под раскидистой липой.

Холм – небольшая выпуклая возвышенность, не превышающая 200 метров над окружающей местностью.



# Подумай!

Какие части холма были названы в стихотворении?



Подошва – самая низкая часть холма.

Вершина – самая высокая часть холма.

Склон – часть между подошвой и вершиной.

**Подумай! Какой бывает склон?**



**Подумай!**

На равнинах встречаются возвышения — холмы.  
А как называются понижения???

**овраги**



# Образование оврага



рытвина



талые и дождевые воды



овраг

**Подумай! Овраг – польза или вред???**

Овраги приносят вред, разрушая верхний плодородный слой почвы!

Способ борьбы:

высаживать по краям оврага деревья и кустарники!

Корни растений не дают разрушаться почве!



**Отгадай!**

В жарком лете я стою,  
Шапкой зиму достаю.



Гора – возвышенность более 200 метров над окружающей местностью. На карте обозначена коричневым цветом.



# Кавказские горы





# Самая высокая гора - Эльбрус



Высота 8848 метров

Холм и его части

Гора и её части



Высота до 200 м

Высота более 200 м

## Контрольные вопросы:

1. О каких формах земной поверхности узнали?
2. Что такое холм?
3. Что такое гора?
4. Чем они отличаются друг от друга?
5. Какие части горы и холма вы знаете?
6. Как образуются овраги?
7. Как человек борется с их образованием?
8. Какие горы и равнины нашей страны вы можете показать на карте?

**Спасибо за  
внимание!!!**