

# Урок окружающего мира


Прозвенел звонок  
весёлый.

Мы начать урок готовы.

Будем слушать,  
рассуждать

И друг другу помогать.



Подготовила:  
учитель начальных классов  
МБОУ СОШ № 20 г.Магадана   
Масловская А.С.

# Работа по рядам.



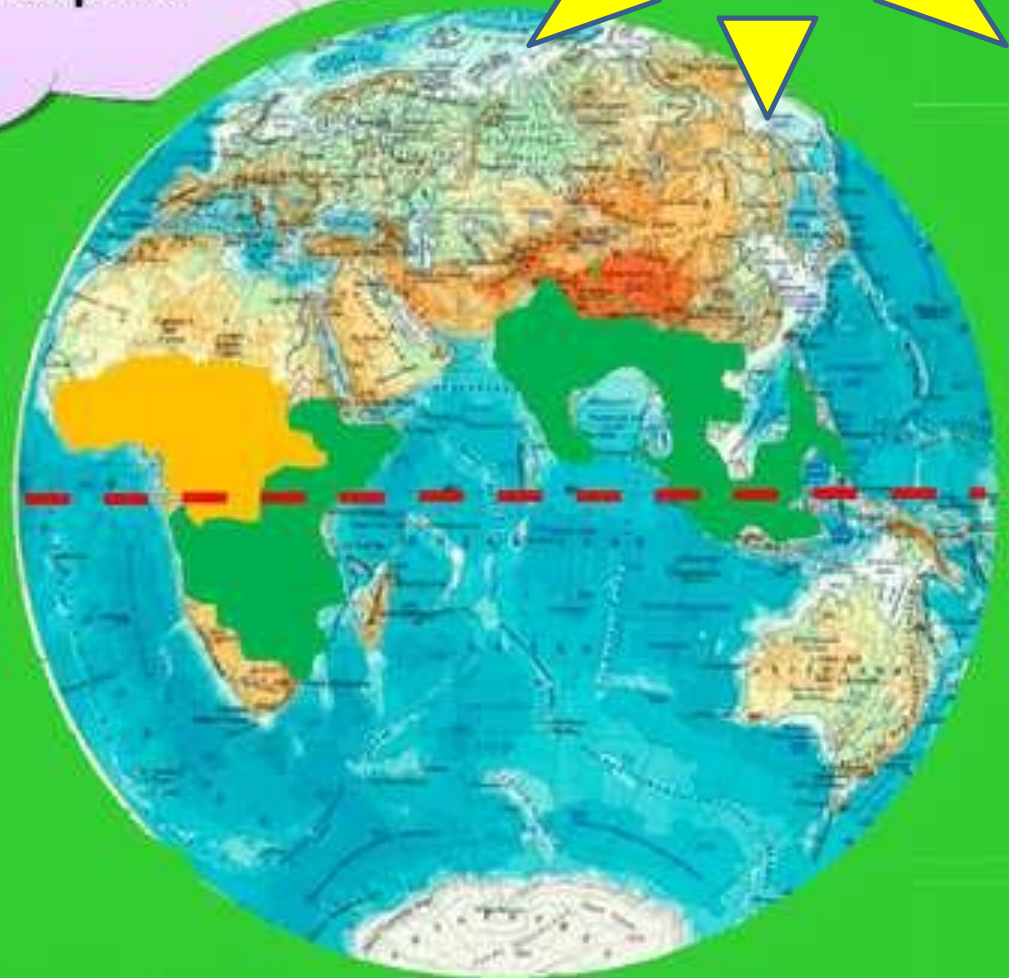
**Где живут слоны?**

**Составляем план.**



Найдите воображаемую линию — **экватор**, по обе стороны от которого и находятся жаркие районы.

**ОПЫТ**



**САВАННА**

**ТРОПИЧЕСКИ  
Е ЛЕСА**



# КАРТА МИРА

СЕВЕРНЫЙ ЛЕДОВИТЫЙ ОКЕАН

АТЛАНТИЧЕСКИЙ ОКЕАН

ТИХИЙ ОКЕАН

ТИХИЙ ОКЕАН

ИНДИЙСКИЙ ОКЕАН

СЕВЕРНАЯ АМЕРИКА

ЕВРОПА

АЗИЯ

АФРИКА


ЮЖНАЯ АМЕРИКА

ОЦЕАНИЯ



- Символы и значки**
- столица
  - крупнейший город
  - национальный парк
  - озеро
  - река
  - море
  - океан
  - остров
  - архипелаг
  - вулкан
  - горный хребт
  - пустыня
  - степь
  - тундра
  - ледник
  - озеро
  - река
  - море
  - океан
  - остров
  - архипелаг
  - вулкан
  - горный хребт
  - пустыня
  - степь
  - тундра
  - ледник

# Саванн ы






Африканский слон










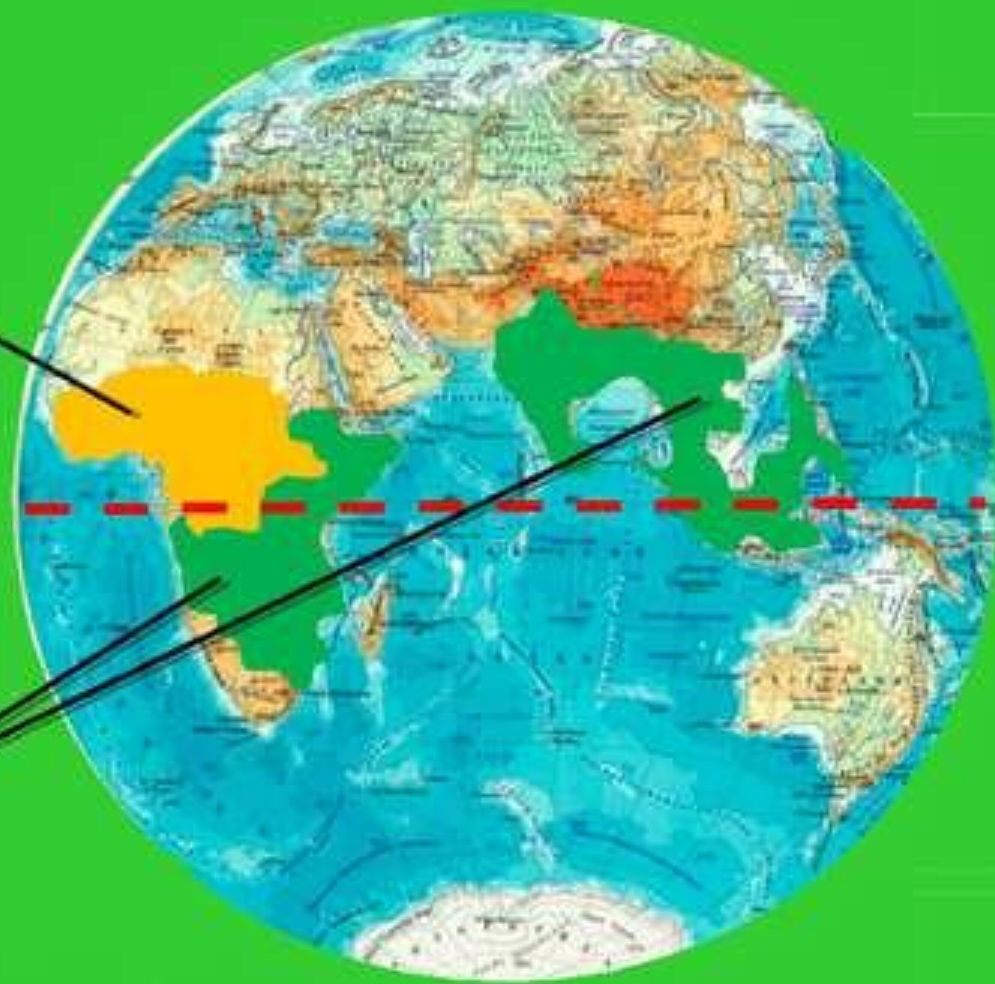






**САВАННА**

**ТРОПИЧЕСКИ  
Е ЛЕСА**



# КАРТА МИРА

СЕВЕРНЫЙ ЛЕДОВИТЫЙ ОКЕАН



АТЛАНТИЧЕСКИЙ ОКЕАН

ТИХИЙ ОКЕАН

АФРИКА

АЗИЯ

ТИХИЙ ОКЕАН

ИНДИЙСКИЙ ОКЕАН

ЮЖНАЯ АМЕРИКА

АВСТРАЛИЯ



- СВЕТЛОЗЕЛЕНАЯ - влажные тропические леса  
ЗЕЛЕНАЯ - умеренные леса  
ЖЕЛТАЯ - степи, саванны  
ОРАНЖЕВАЯ - пустыни, полупустыни  
КОРИЧНЕВАЯ - тундра, тайга  
СИНИЙ - горы, ледники  
БЕЛЫЙ - снежные покровы, ледники  
СИНИЙ - океаны, моря, озера, реки

*(The map is surrounded by a dense border of small text labels for various geographical features and objects.)*



# Тропический лес





**Индийский слон**