

Географическая карта

Составила : Винокурова Ирина Ивановна

учитель начальных классов

МАОУ « СОШ №9»

г.Златоуст Челябинской области

Что изучают люди?

Формы земной
поверхности



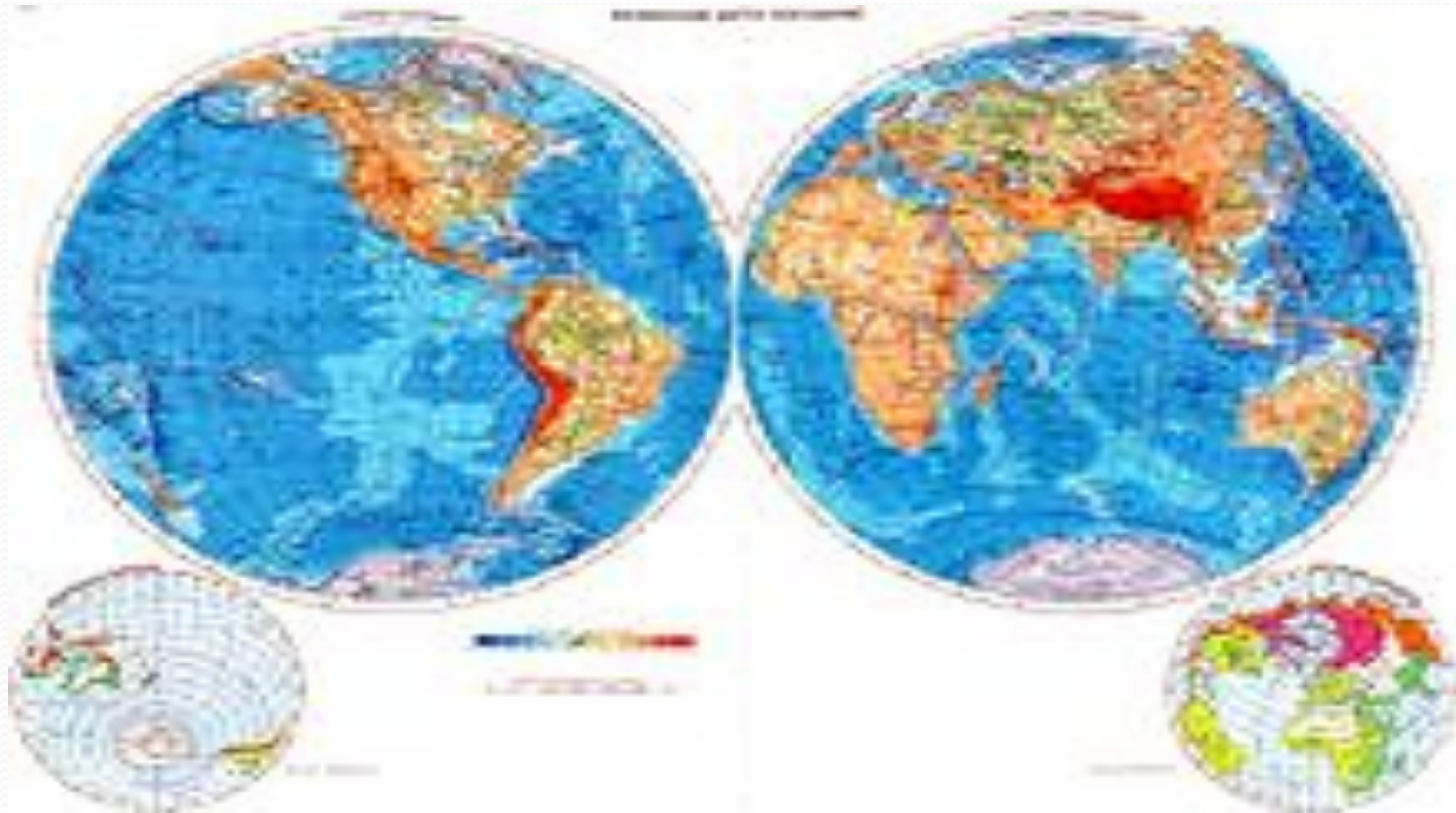
Что изучают люди?



Многое можно показать на глобусе. Но если ты ищешь что-то на глобусе, то видишь только одно его полушарие.



Любой участок земной поверхности
можно показать на географической
карте.



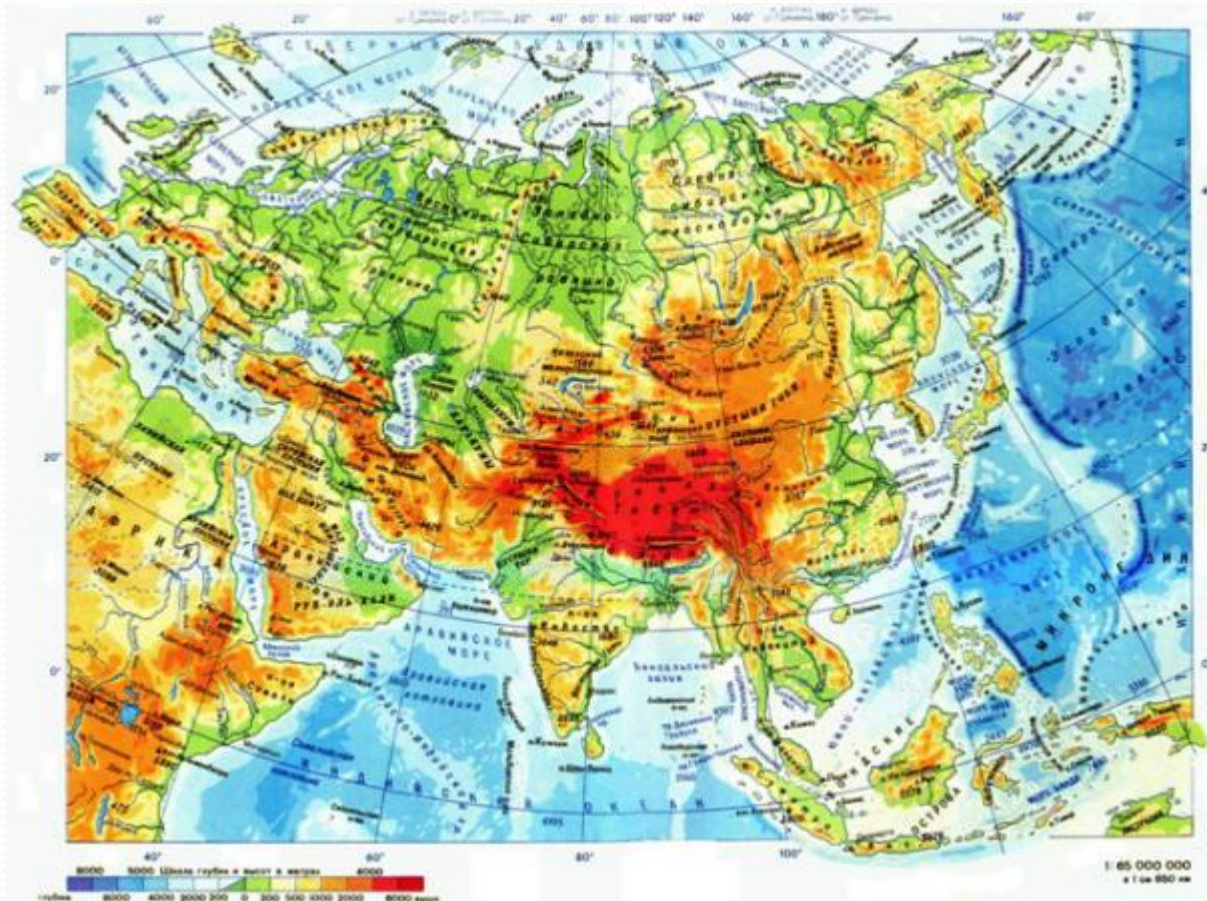
Есть карты отдельных полушарий

Рисунок 5. Карта восточного полушария Земли

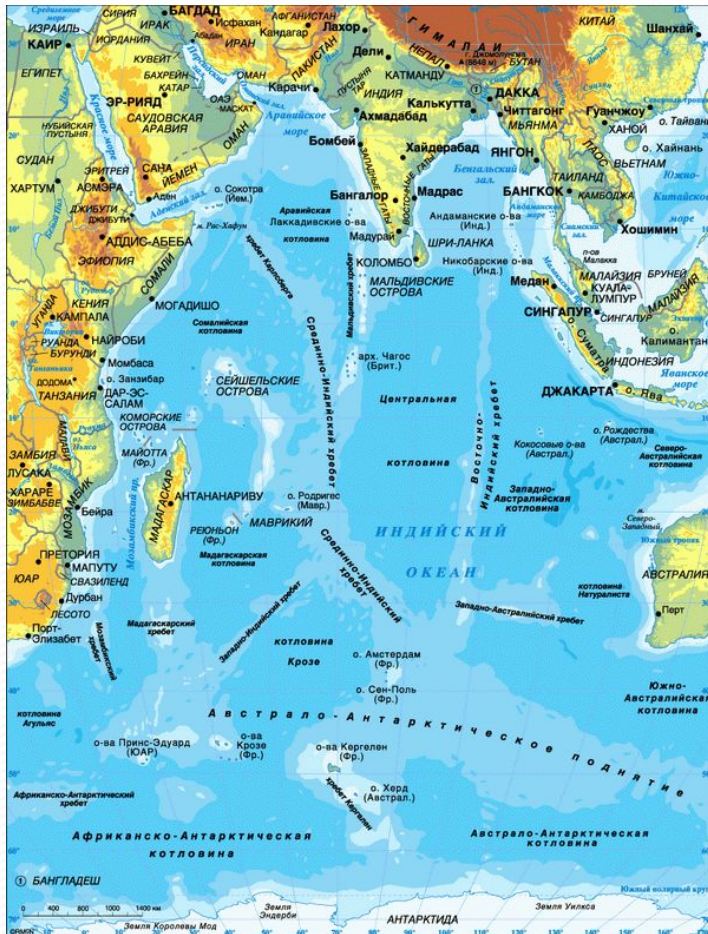


+ точки географических координат, указанных М.Нострадамусом, где происходили тектонические разломы и деформации Земли

Карты отдельных материков



Карты океанов



Карты стран



Карты областей



Карты для работы в классе

