




# Географическая карта

# Что изучают люди?

## Формы земной поверхности



# Что изучают люди?

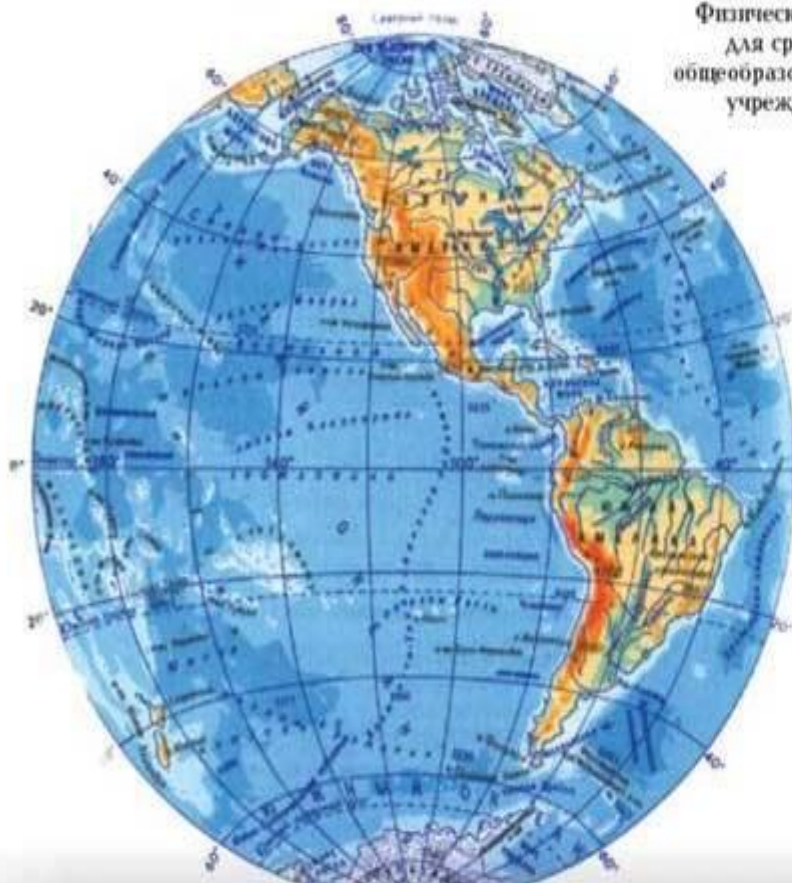


**Многое можно показать на глобусе. Но если ты ищешь что-то на глобусе, то видишь только одно его полушарие.**



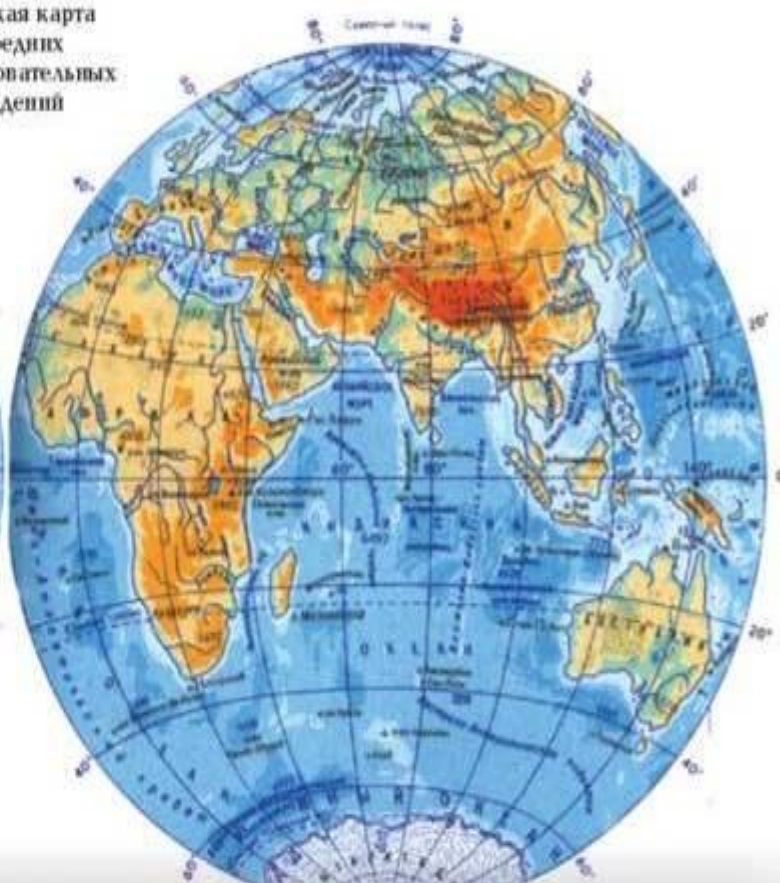
**Любой участок земной поверхности можно  
показать на географической карте.**

### ЗАПАДНОЕ ПОЛУШАРИЕ

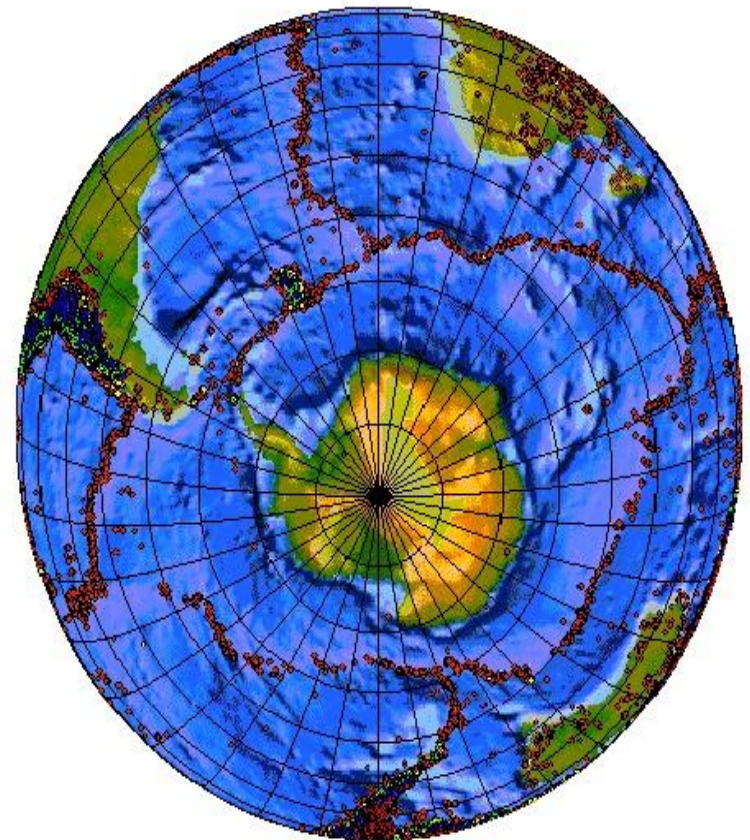
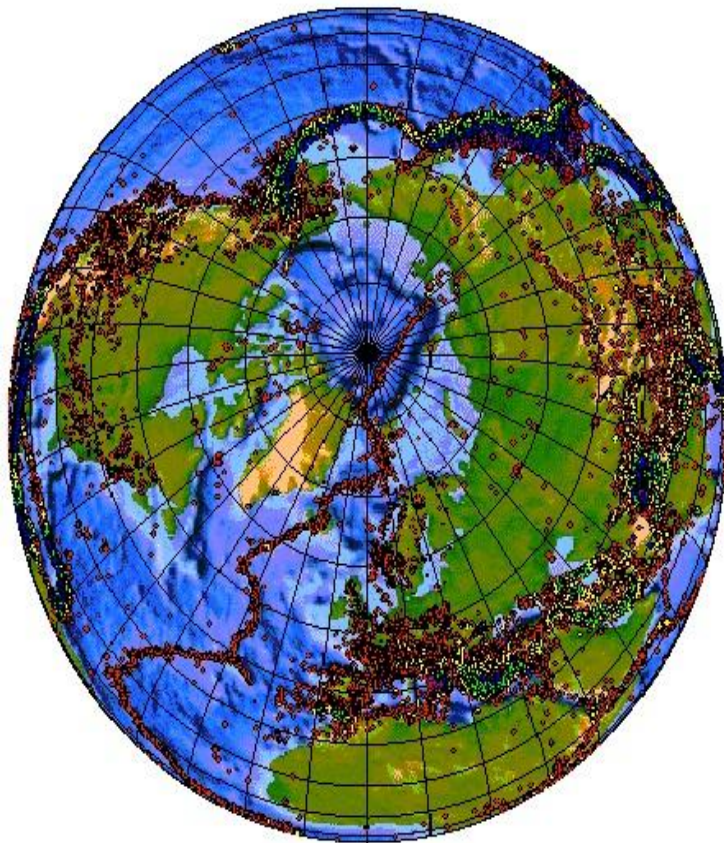


### ВОСТОЧНОЕ ПОЛУШАРИЕ

Физическая карта  
для средних  
общеобразовательных  
учреждений



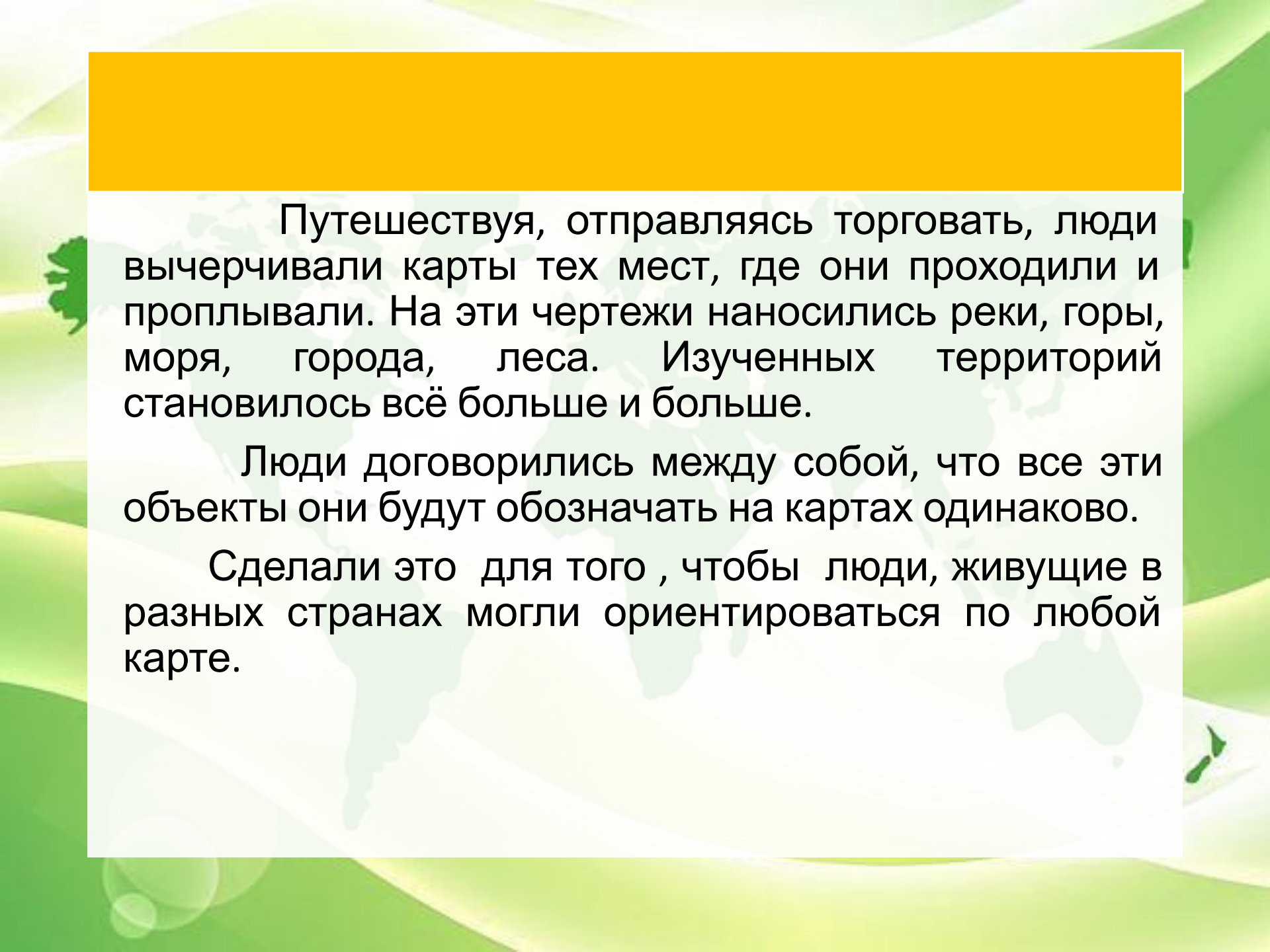
# Северное и Южное полушария



# Что такое карта?



Карта – это уменьшенное изображение земной поверхности на плоскости с помощью условных знаков.




Путешествуя, отправляясь торговать, люди вычерчивали карты тех мест, где они проходили и проплывали. На эти чертежи наносились реки, горы, моря, города, леса. Изученных территорий становилось всё больше и больше.

Люди договорились между собой, что все эти объекты они будут обозначать на картах одинаково.

Сделали это для того, чтобы люди, живущие в разных странах могли ориентироваться по любой карте.



# Фернан Магеллан



Для того чтобы путешествовать по карте, надо научиться **читать** её. Читать карту – это не значит читать только надписи. Надо понимать и особый язык карты – **условные знаки**.

