

# Какие бывают карты?

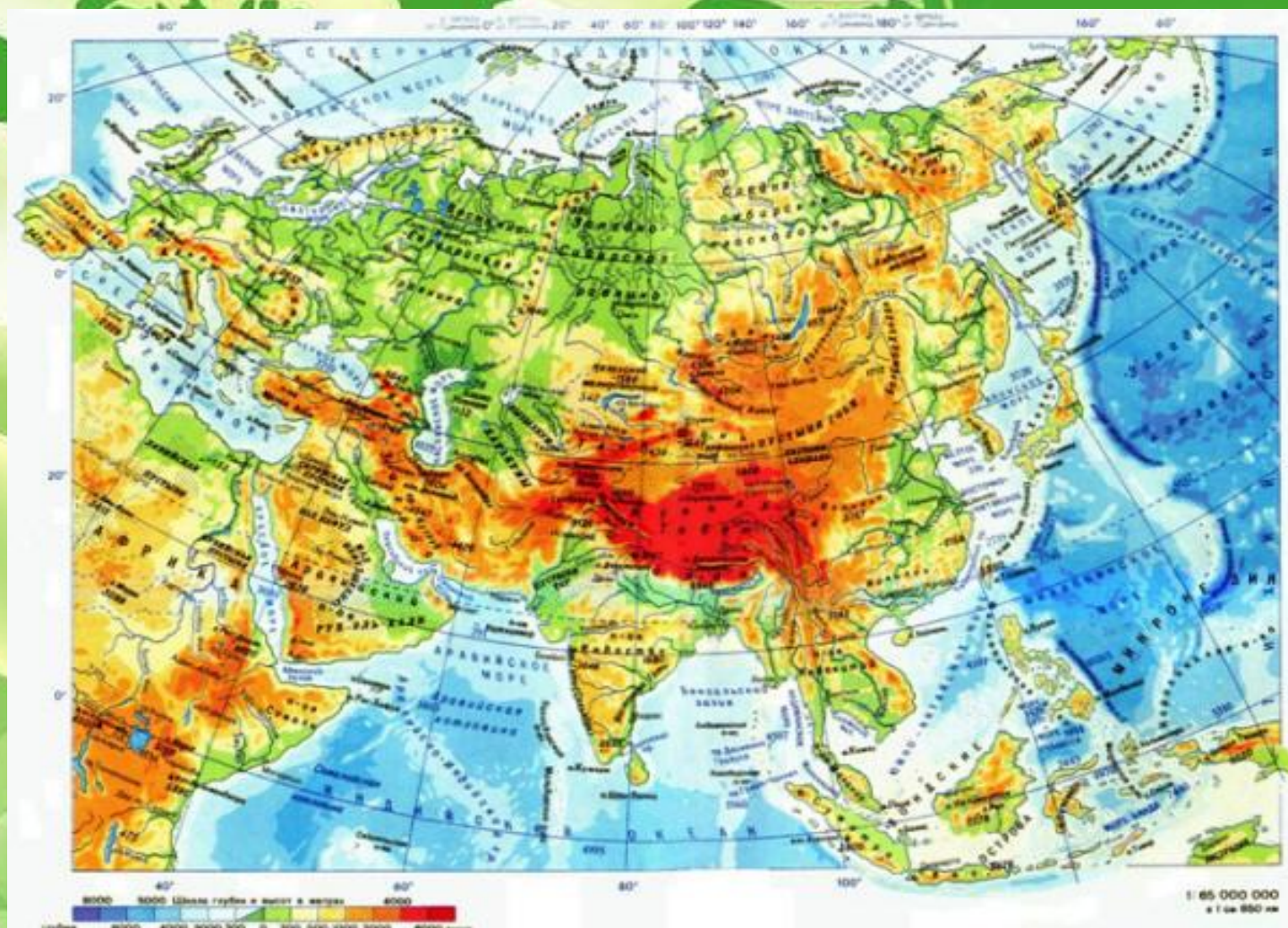
## Есть карты отдельных полушарий

Рисунок 5. Карта восточного полушария Земли



+ точки географических координат, указанных М.Нострадамусом, где происходили тектонические разломы и деформации Земли

# Карты отдельных материков



# Карты океанов



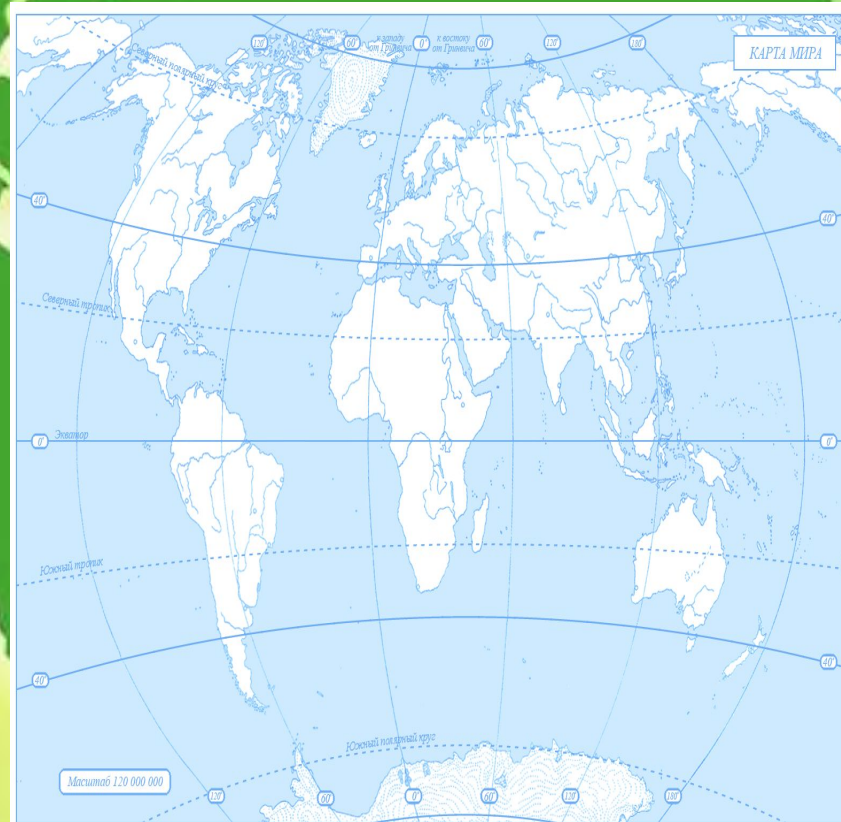
# Карты стран



# Карты областей



# Карты для работы в классе

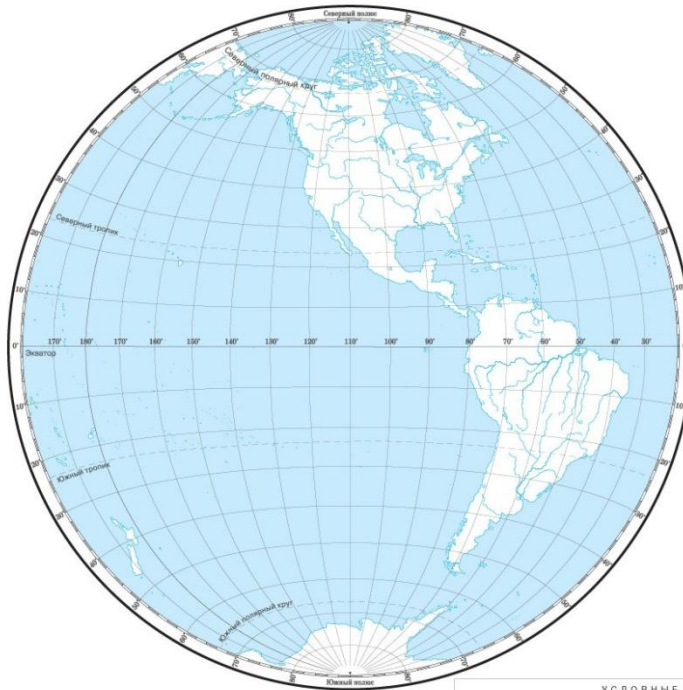


# Контурные карты

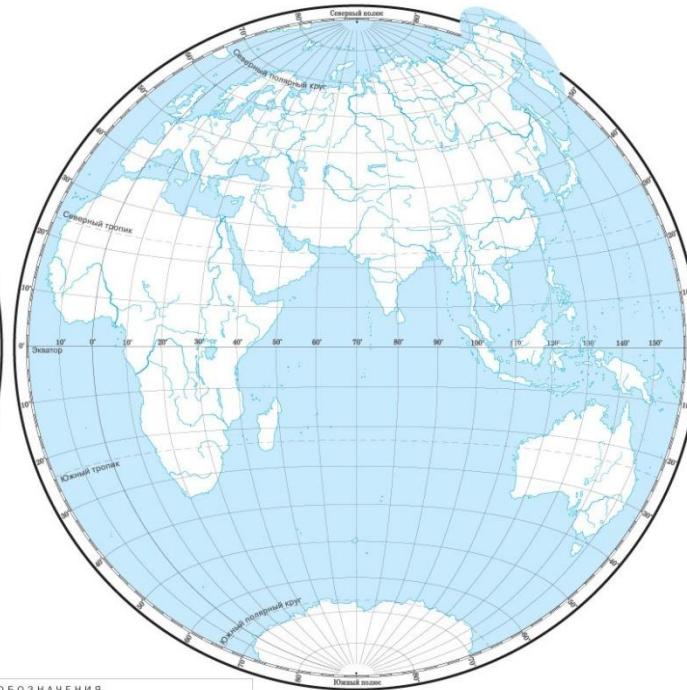
## ФИЗИЧЕСКАЯ КАРТА ПОЛУШАРИЙ (контурная)

Для общеобразовательных учреждений

### ЗАПАДНОЕ ПОЛУШАРИЕ



### ВОСТОЧНОЕ ПОЛУШАРИЕ



УСЛОВНЫЕ ОБОЗНАЧЕНИЯ