

Какие бывают карты?

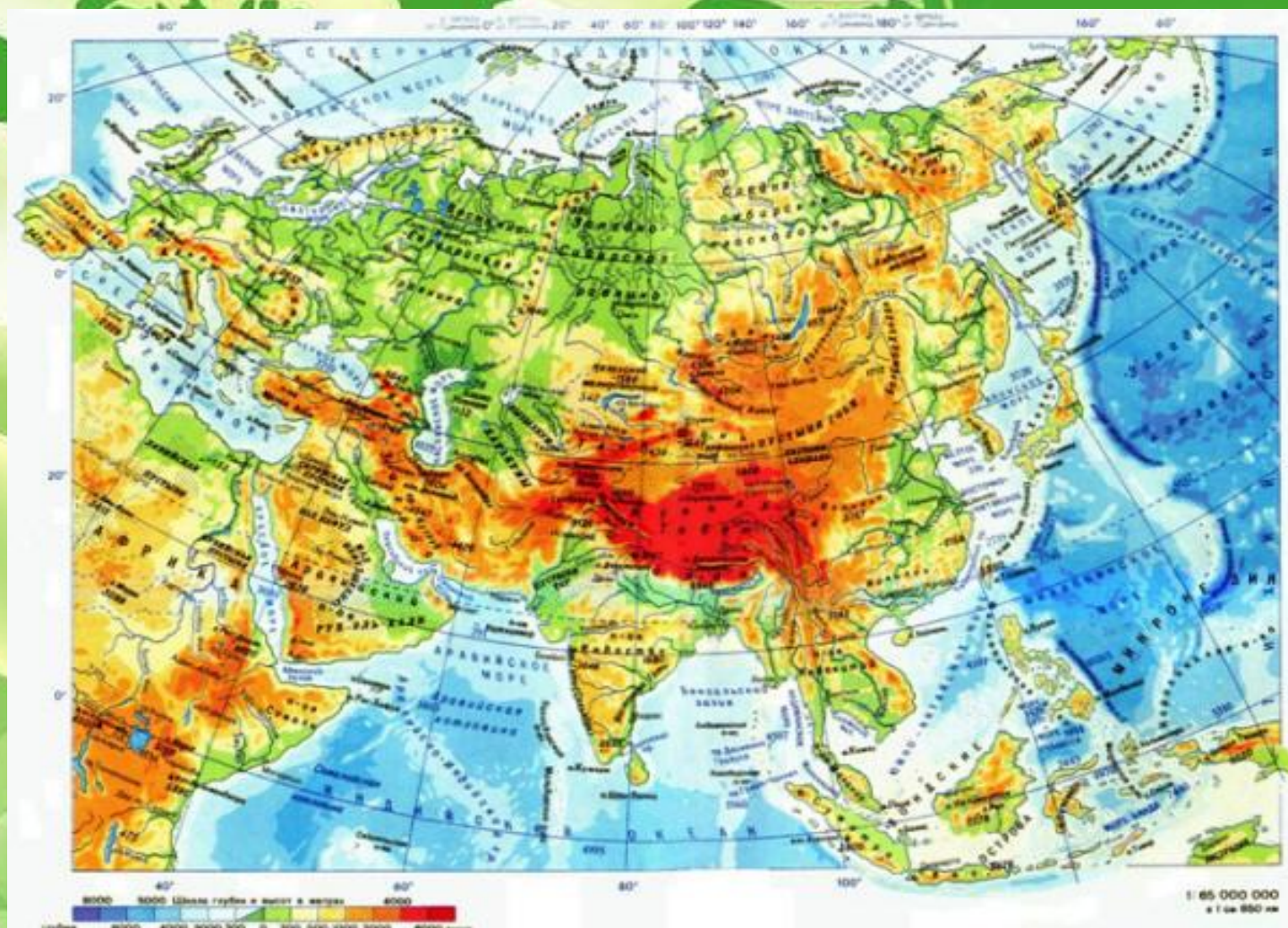
Есть карты отдельных полушарий

Рисунок 5. Карта восточного полушария Земли



+ точки географических координат, указанных М.Нострадамусом, где происходили тектонические разломы и деформации Земли

Карты отдельных материков



Карты океанов



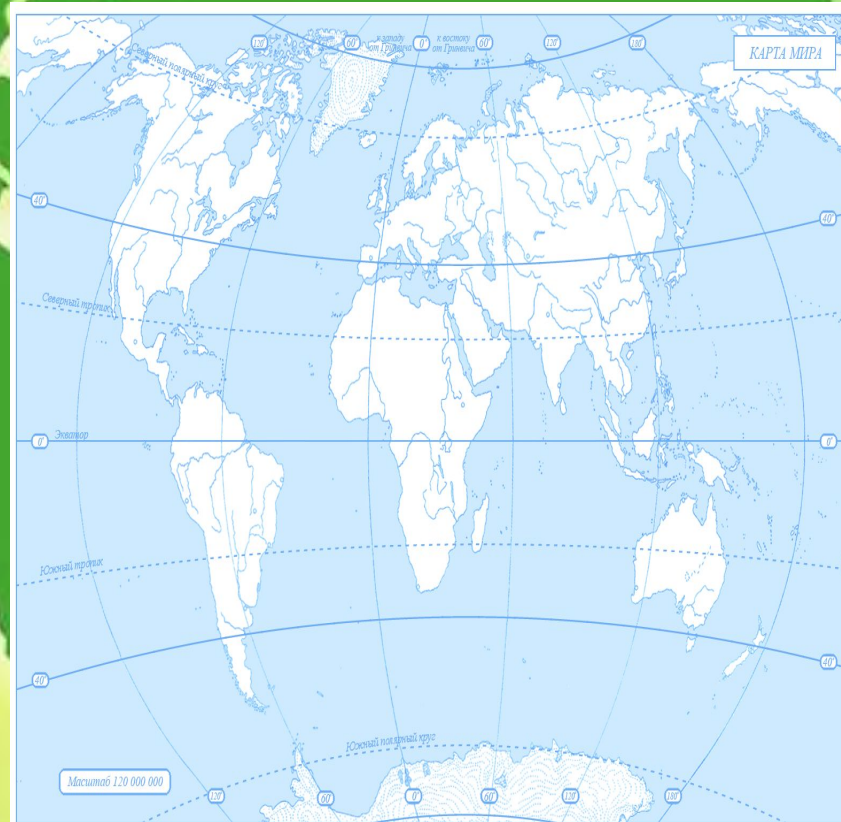
Карты стран



Карты областей



Карты для работы в классе

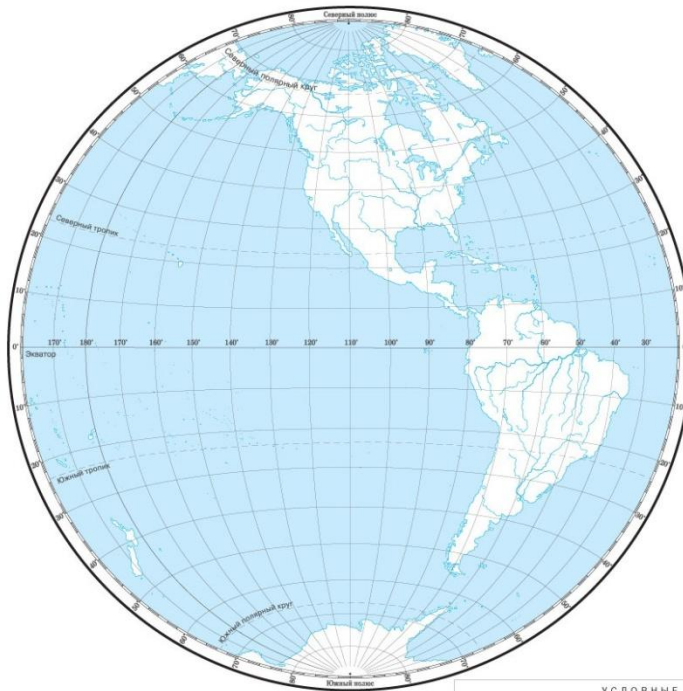


Контурные карты

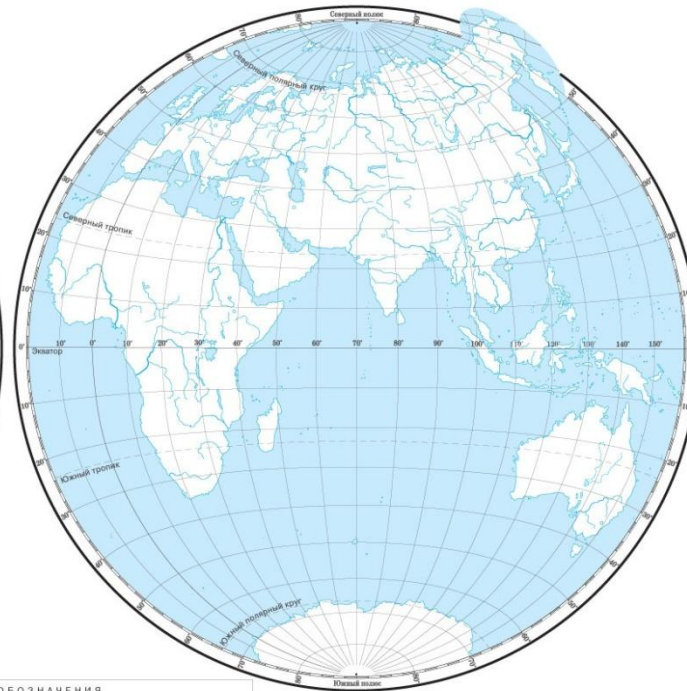
ФИЗИЧЕСКАЯ КАРТА ПОЛУШАРИЙ (контурная)

Для общеобразовательных учреждений

ЗАПАДНОЕ ПОЛУШАРИЕ



ВОСТОЧНОЕ ПОЛУШАРИЕ



УСЛОВНЫЕ ОБОЗНАЧЕНИЯ