



МАТЕРИК

МЕРИДИАН

ЦВЕТЫ

МОРЕ

ОКЕАН

ОСТРОВ

СОЛНЦЕ

ПЛОСКОГОРЬЕ

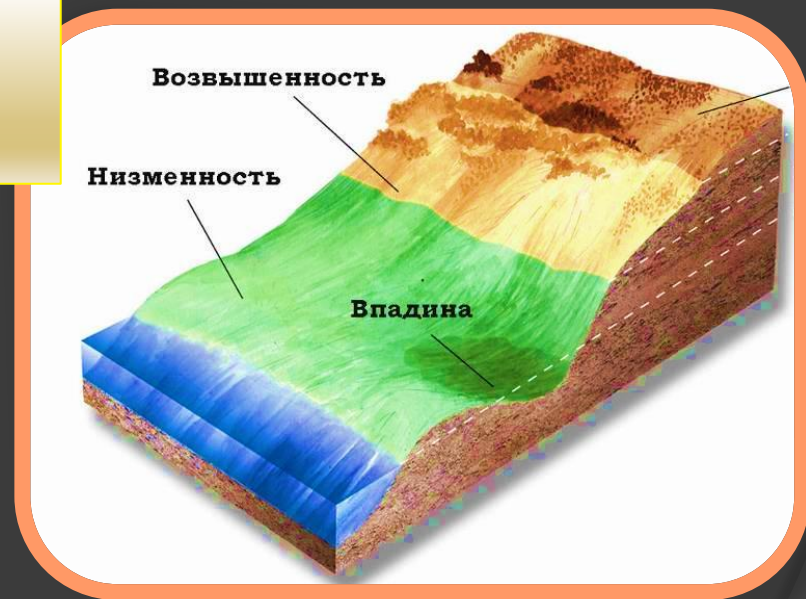
ПОЛУОСТРОВ

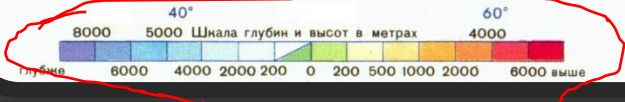
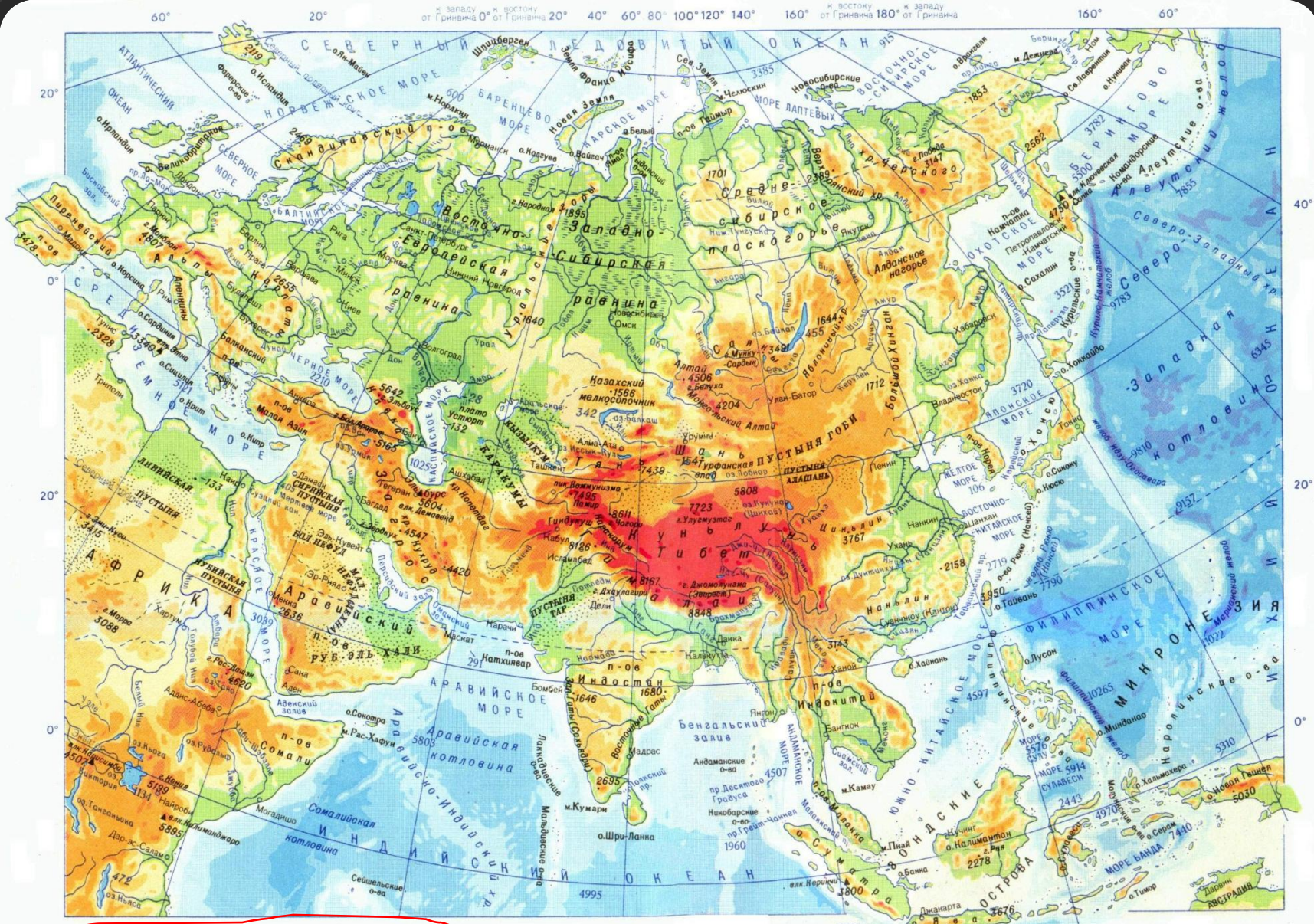
Тема урока: Географические изображения объектов на карте

Цель:

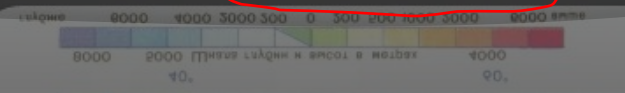
**Находить и показывать
географические объекты на карте.**

**Макет поверхности
участка Земли.**





1:65 000 000
в 1 см 650 км

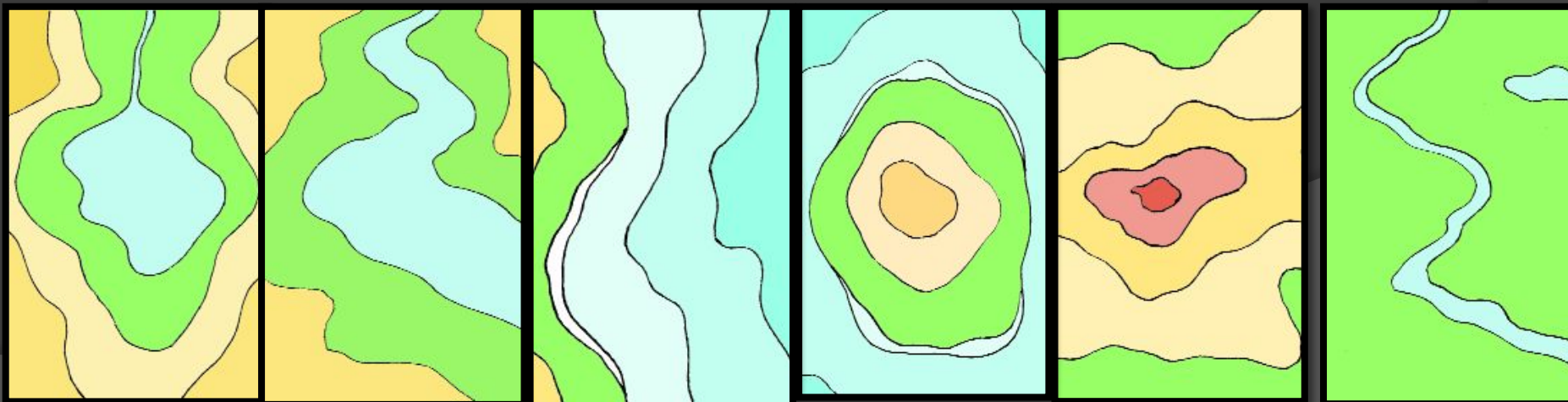



1:65 000 000
в 1 см 650 км

Цель:

**Находить и показывать
географические объекты на карте.**

Найдите каждому географическому объекту его изображение на карте.



Источники информации:

- 1. Тексты, задания и иллюстрации из учебника для 2-го класса Окружающий мир «Наша планета земля» А.А.Вахрушев, О.В. Бурский, А.С.Раутиан.
- 2. Задания из Методических рекомендаций для учителя по курсу окружающего мира для 2-го класса А.А. Вахрушев, Е.А. Самойлова, О.В. Чиханова.
- 3. Изображения с <http://images.yandex.ru>
- 4. Авторские задания.