

Географические загадки



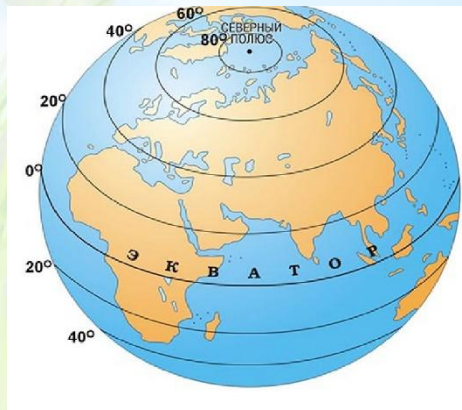
*Фёдорова Н.А.
воспитатель ГПД
ГБОУ школа № 212*

Он стоит на тонкой ножке
В кабинете на окошке,
А на нём-то, веришь-нет,
Уместился целый свет!



глобус

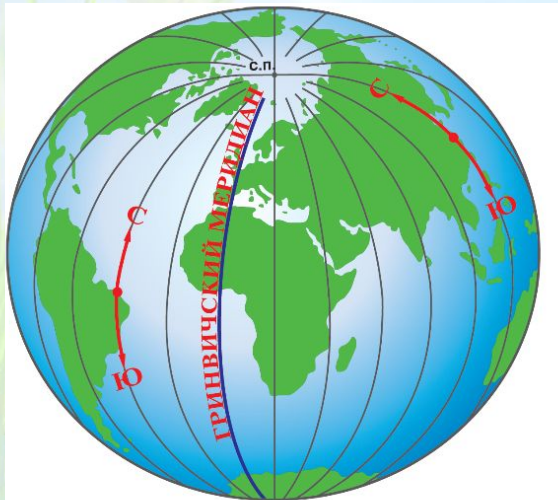
Глобус делит ровная
Линия условная.
Выше – север, ниже – юг.
Назови границу, друг.



Экватор

Глобус весь пересекают,
Сходятся на полюсах.
Постепенно подвигают
Стрелки на любых часах.
Через сушу, океаны
Пролегли ...

меридианы



Я ходил по разным странам,
Плыл по рекам, океанам,
По пустыне шёл отважно –
На одном листе бумажном.



географическая карта

Старший среди них – экватор.

И от севера до юга

Эти линии, ребята,

Параллельны все друг другу.


Догадаться вы сумели,

Что же это? ...




параллели

У меня в столе хранится
Шар земной на ста страницах!



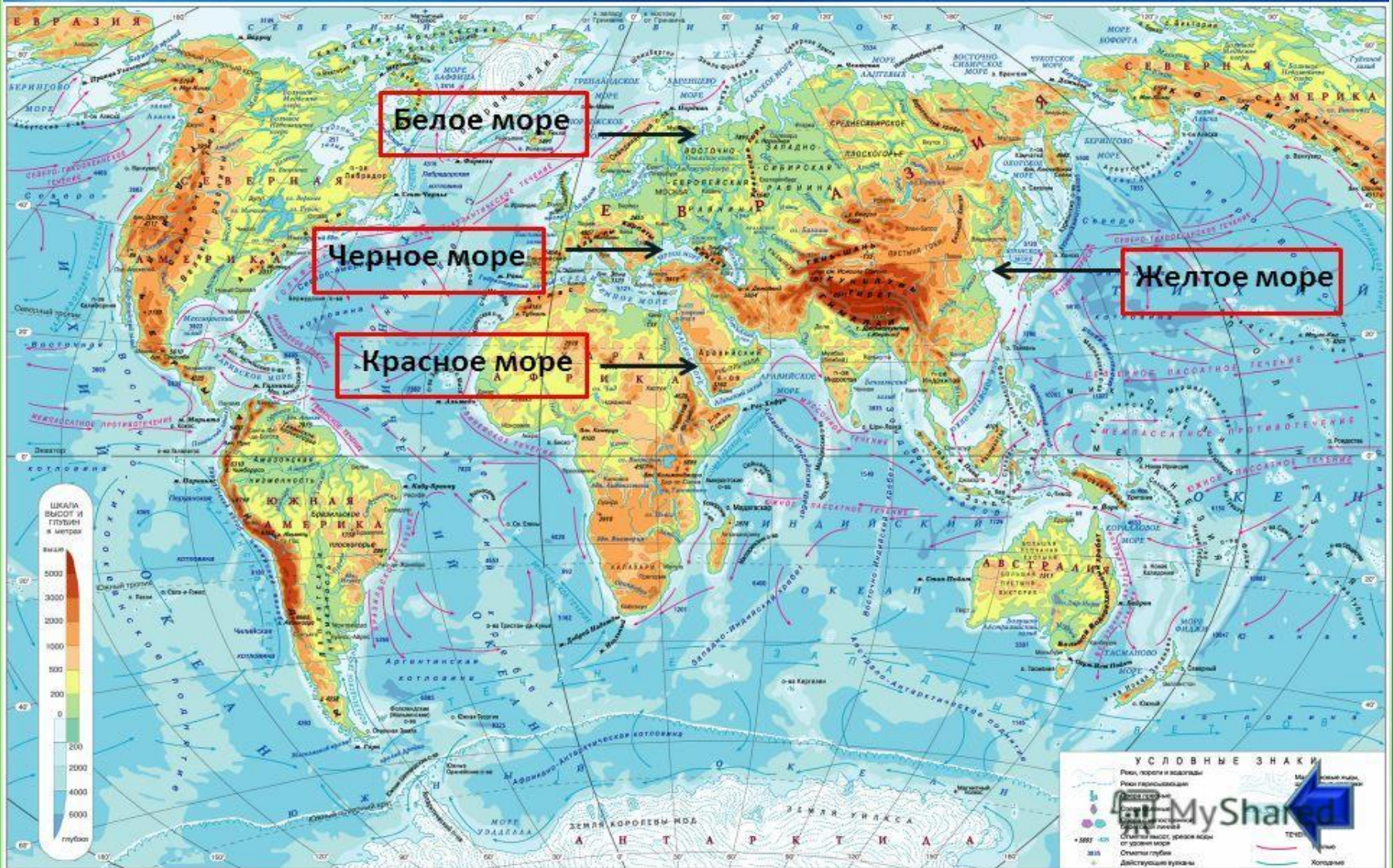
атлас

Прибор этот верно
Дорогу подскажет,
Магнитная стрелка
На север укажет.



КОМПАС

Карта мира



Ну, конечно, чудо это! –
Вот уже который век
Даже самым жарким летом
На её вершине снег!



гора

У той немаленькой горы
Характер тихий до поры.
Но может так случиться –
Взорвётся, задымится!



вулкан

Вы можете использовать данное оформление
для создания своих презентаций,
но в своей презентации вы должны указать
автора шаблона:

Ранько Елена Алексеевна
учитель начальных классов
МАОУ лицей №21
г. Иваново

Сайт: <http://elenaranko.ucoz.ru/>

Интернет – ресурсы

<http://arstyle.org/clipart/rastr/152020-planet-eaeth-cliparts-planeta-zemlya.html>

растровый клипарт «Планета Земля»