

Предмет:

Окружающий мир , 2 класс

Тема урока :

Глобус- модель земли



**Подготовила студентка 1
курса,
Группа 1 ПОБ НАЧИ о.д.**

Глобус-модель

Земли.



*Глобус- это модель земли. Глобус (лат)- шар.
Первый глобус появился более 500 лет назад; в
Германии, создал его немецкий географ-Мартин
Бехайм. До сих пор первый глобус хранится в
одном из музеев Г*



Мартин Бехайм

(1470-1507)

Глобус позволяет увидеть нашу планету как бы со стороны, понять как она вращается. На глобусе хорошо видно расположение материков и океанов, их форма. Глобус- изображение земного шара, уменьшенное в миллионы раз.





Глобус окрашен разными цветами. Большую часть занимает голубой. Встречаются еще желтый, зеленый, коричневый цвета.

Голубой цвет – это вода. На земле много океанов и морей. Коричневый цвет – это вся суша и горы. Темно-синим цветом показаны самые глубокие места океанов и морей. А темно-коричневые – самые высокие горы. Белый цвет есть ближе к полюсам. Это снег или лед.

Чем модель Земли-глобус- отличается от планеты Земля?

- ❖ Глобус стоит на одной ножке и его можно вращать.
- ❖ Глобус находится под наклоном.
- ❖ На глобусе нарисована сетка.



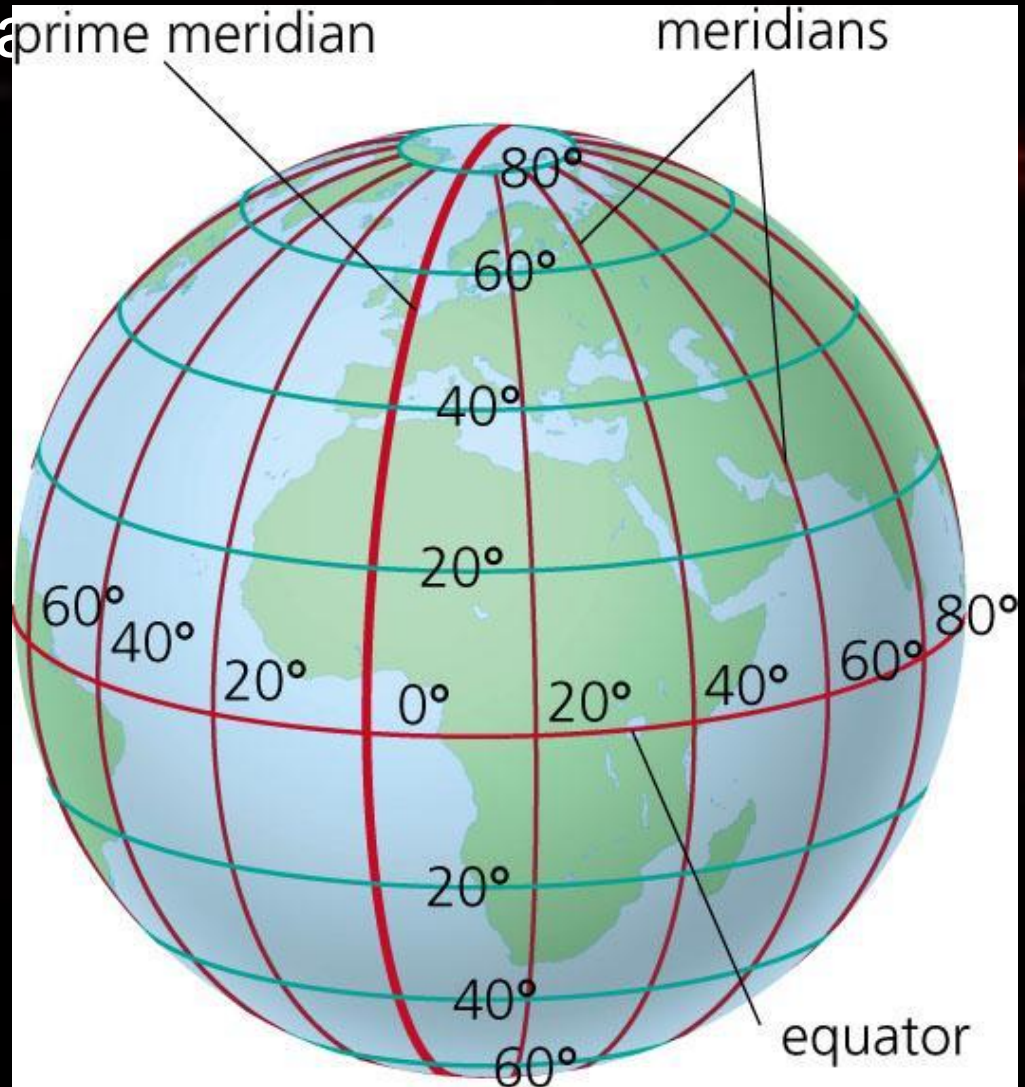
Меридиан

Меридианы-линии, которые пересекают земной шар от полюса до полюса.



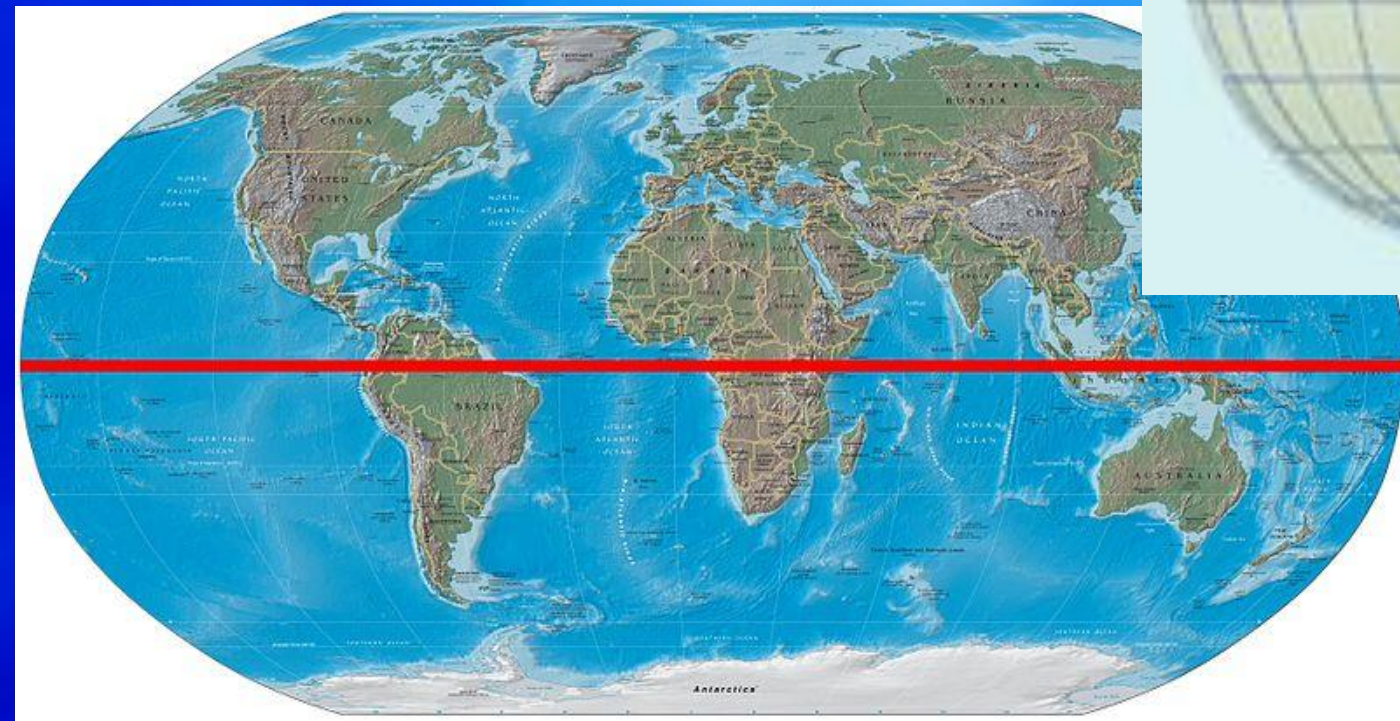
Параллели

Параллели - линии, огибающие земной шар параллельно экватору

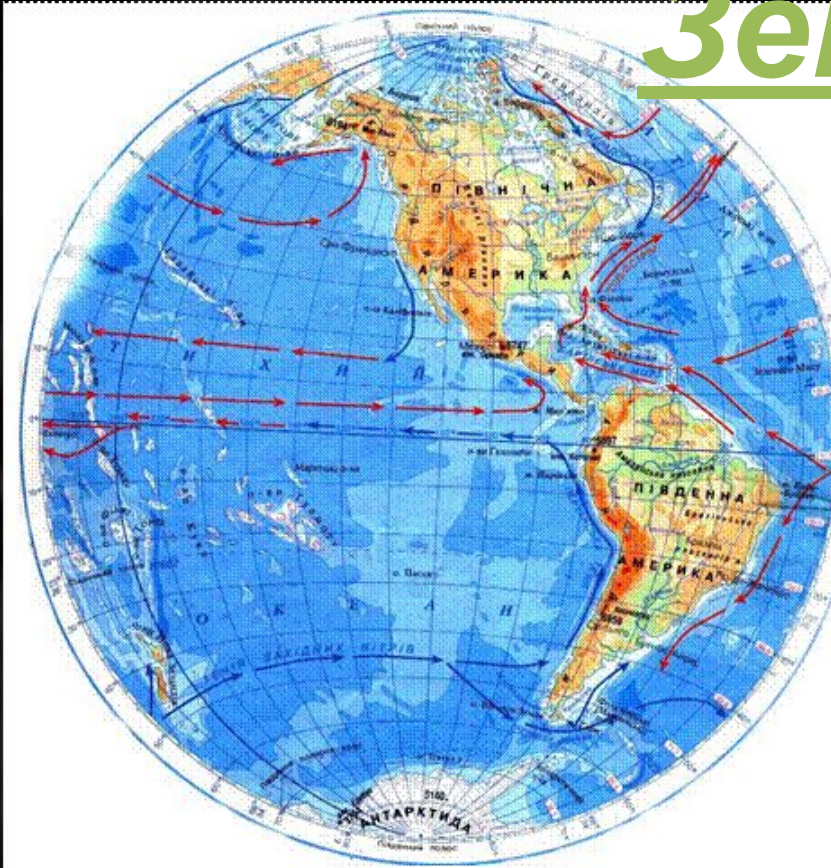


Экватор

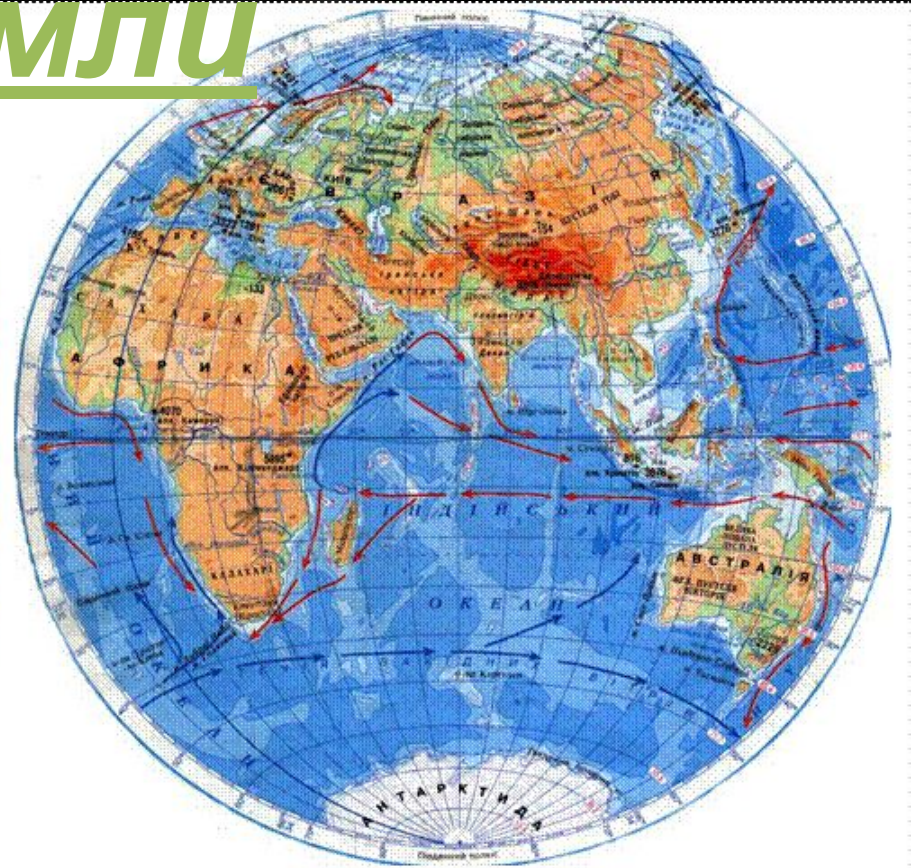
Экватор- нулевая, начальная параллель. Длина экватора 40 000 км.



Полушария Землі



Западно
е



Восточно
е

Загадка

**1. На ноге стоит одной,
Крутит-вертит
головой.
Нам показывает
страны,
Реки, горы, океаны.**



Глобу
с

Домашнее задание

- ❖ Уметь показывать на глобусе :
ЭКВАТОР, МЕРИДИАНЫ, ПАРАЛЛЕЛИ и
ПОЛУШАРИЯ ЗЕМЛИ.
- ❖ Подготовить загадку по теме урока.

