



Волчиха



Волчица находится в окрестностях Екатеринбурга (526,3 м),
в Авдинском хребту.
У ее подножья находится село Авдеево, в котором находится
церковь, в которой связана история всего нашего края



На территории в те же времена, когда через эту гору
«волчанка» до завода. Еще по одной версии здесь
обитали волки, что и повлияло на название места -
волчье.



Поднято в долину Волчихинское водохранилище, образовано в 1944 году. А еще его называют «Свердловское водохранилище». Сейчас водохранилище находится в 10 км от Екатеринбурга.



В него впадают реки Топкий и Чусовский. Площадь его зеркала составляет более 100 км², объем воды - 100 млн куб.м, глубина у плотины 12 м, средняя глубина 5 м. Также называют также Чусовским водохранилищем. Это искусственный водоем.



Когда то сыновья
Демидова не могли
поделить здешнюю
землю, богатую железно
рудой, и, не желая
идти на войну, решили
жить мирным
соседями. Да еще и
занимались
делами, в
водами,
делить
пось



Сейчас от горнолыжные трассы,
можно на лыжах, сноуборде,
тюбинге и санях. Место интересное и
многолюдное.





При въезде

большая парковка




Как доехать

из Екатеринбурга
на Ревду), возле
200 м будет еще од

факту до 40-го км (первый поворот
билборда, повернуть налево. Через
во и через 1 км - подножие горы.





Презентацию выполнил
ученик 6 В класса
Саляхиев Даниил