



# ПРОЕКТ



Города России - Нижний Новгород



Щербакова Валерия  
МАУ СОШ №3

г. Калининград  
2015 год

*Цель проекта:*

*-ознакомить с историей*

*и*

*достопримечательностями*

*города*

*Нижнего Новгорода*

## Описание города Нижнего Новгорода

**НИЖНИЙ НОВГОРОД** расположен в центре Восточно-Европейской равнины на месте слияния Оки и Волги. Ока делит город на две части — Нагорную «Верхнюю», на Дятловых горах и Заречную «Нижнюю», на её левом низинном берегу.


Город основан в 1221 году владимирским князем Юрием Всеволодовичем. В 1500—1518 годах был построен каменный Кремль, который не был взят ни разу за всю историю. С 1817 года, с переводом в город Макарьевской ярмарки, он становится одним из крупнейших торговых центров России. В декабре 1905 года состоялось восстание сормовских рабочих. В 1932 году на территории города был построен крупнейший автогигант — Горьковский автомобильный завод. Во время Великой Отечественной Войны 1941—1945 годов город был крупнейшим поставщиком военной техники, в силу чего подвергался бомбардировкам. После войны город был награждён орденом Ленина.

Население — 1 263 873 (на 2014 год), пятый по численности населения город в России. Город — центр агломерации, население которой насчитывает 2,08 млн чел.; она является шестой по величине в стране и второй в Среднем Поволжье. Площадь города — 466,5 км<sup>2</sup>.

**Нижний Новгород** — важный экономический и промышленный центр России, крупный транспортный узел. Город является одним из крупнейших центров речного туризма в России. Историческая часть города богата достопримечательностями и является важным туристическим центром.

## Символы Нижего Новгорода

Официальными символами города Нижего Новгорода являются герб и флаг города Нижего Новгорода.



В основе современного герба города Нижего Новгорода лежит исторический герб губернского города Нижего Новгорода, Высочайше утверждённый 16 августа 1781 года.

Герб города Нижего Новгорода представляет собой изображение на четырёхугольном, с закруглёнными нижними углами, заострённом в оконечности геральдическом щите, обрамлённом по бокам и снизу лентой ордена Ленина.


Геральдическое описание и изображение на гербе города Нижего Новгорода гласит:

*"На серебряном щите идущий червлёный олень, рога, глаза и копыта чёрные. Щит увенчан золотой башенной короной о пяти зубцах, окружённой по обручу золотым лавровым венком, и обрамлён по сторонам и снизу лентой ордена Ленина».*

**Нижний Новгород- один из крупнейших городов России, его сердце – Нижегородский Кремль – является административным центром города и области.**




**В Нижнем Новгороде находится самая длинная лестница, расположенная на волжских берегах. Это мемориальная Чкаловская лестница, названная так в связи с тем, что в верхней её части установлен памятник знаменитому советскому лётчику Валерию Чкалову. Лестница насчитывает 560 ступенек. Впервые идея постройки лестницы пришла в голову заместителю председателя горисполкома Александру Шульпину ещё в 1939 году. Идея лестницы была потрясающе эффектна: центр города связывался с рекой, а разница в уровнях подъёма была почти в три раза выше, чем на знаменитой Потёмкинской лестнице в Одессе.**



**В изголовье лестницы красуется памятник Валерию Павловичу Чкалову (советскому лётчику-испытателю, совершившему в 1937 году первый беспосадочный перелёт через Северный полюс из Москвы в Ванкувер (штат Вашингтон, США)).**




**У подножья Чкаловской лестницы, на Нижневолжской набережной Нижнего Новгорода на огромном постаменте установлен катер "Герой", участвовавший в своё время в крупнейших войнах двадцатого века на территории СССР. Героическое речное судно по инициативе ветеранов-речников было установлено в канун празднования юбилея Победы (в мае 1985 года) на гранитном пьедестале в самой живописной части набережной.**





## «СТРЕЛКА»

Стрелка в Нижнем Новгороде – это мыс, где Волга сливается с Окой. Это одна из главных достопримечательностей города и символ Нижнего Новгорода.



## «Улица Большая Покровская»

Одна из самых старинных улиц Нижнего Новгорода и до 1917 года считалась дворянской; оформилась как главная улица города к концу XVIII века.

Названа по стоявшей на ней церкви Покрова Пресвятой Богородицы (на месте дома 30А — ныне Первой булочной).

Протяжённость улицы 2232 метра, из которых 1236 метров составляет пешеходная часть, закрытая для движения автотранспорта (от площади Минина до улицы Малой Покровской). С 1918 по 1992 годы Большая Покровская улица называлась улица имени Я.М. Свердлова.

Улица связывает 4 площади: Минина и Пожарского, Театральную, Горького и Лядова. На улице находится большое количество памятников архитектуры.



## **Достопримечательности, связанные с Максимом Горьким**

В честь 80 лет Нижний Новгород носит имя Горький – в честь Максима Горького, где и родился писатель. И, разумеется, в Нижнем Новгороде немало достопримечательностей, связанных с этим именем.

Главная из них – дом-музей «Домик Каширина» (Почтовый съезд, дом №19). Это филиал нижегородского Государственного музея Горького. Музей «Домик Каширина» расположен в доме деда писателя, именно в том, что описывается в первой части трилогии «Детство. В людях. Мои университеты». Здесь писатель жил в последние годы и отсюда ушел «в люди». В музее сохранилось более 150 экспонатов, принадлежавших непосредственно деду и бабушке писателя – предметы обстановки, утвари и одежды. Для посещения открыты абсолютно все комнаты дома.

Остальные два филиала нижегородского музея Горького – это Литературный музей (ул. Минина, 26), основанные при содействии самого Горького и музей-квартира Горького (ул. Семашко 19)

## **«Нижегородская Ярмарка»**

**Ещё один символ Нижнего Новгорода – Ярмарка. Здания, которые вы сейчас можете наблюдать на Ярмарке, - это как раз те самые здания, построенные по велению Александра I в начале XIX века. Разумеется, отреставрированные, но сохранившие свой колорит.**



**К ярмарочному комплексу относятся также два собора – Староярмарочный (Спасский) и Новоярмарочный (Александра Невского).**

**Причем второй всегда красуется на открытках с панорамами Нижнего, снятыми со смотровой площадки на набережной Федоровского. Обычное дело: Канавинский мост – Стрелка – порт – Собор Александра Невского.**



## Религиозные постройки


**Рождественская церковь на улице Рождественской. Второе её название – Строгановская, по имени купца, давшего деньги на строительство. Она возведена ещё в конце XVII века и прекрасно сохранилась: до сих пор её алые стены и разноцветные купола привлекают к себе внимание ещё издали. Внутреннее убранство также поражает воображение. Это действующая церковь, здесь проводятся богослужения и молебны.**



## Религиозные постройки


Два известнейших нижегородских монастыря также расположены в черте города – Печёрский и Благовещенский. Первый, расположенный неподалеку от площади Сенной, основан здесь ещё в начале XIV века Св.Дионисием и известен как самый большой мужской монастырь на Нижегородчине.

Второй, также находящийся на высоком берегу реки, только на Похвалинском съезде, основан ещё раньше – в начале века XIII. Он был воздвигнут по велению основателя города Юрия Всеволодовича и освящен епископом Владимирским Симеоном.



## «Александровский сад»

**Александровский сад - самый "исторический" в Нижнем Новгороде: он был разбит по приказу императора Николая I и назван в честь его супруги императрицы Александры Федоровны. Это английский парк, то есть все как будто бы выросло само собой: аллеи, дорожки идут прямо по склонам Дятловых гор, кое-где встречаются штольни (противооползневые сооружения).**





Это были основные  
достопримечательности  
Нижнего Новгорода

**ВЫВОД:**

**цель проекта достигнута,  
я ознакомила вас с  
историей  
и основными  
достопримечательностям**