

# **Доклад на тему: «Горы Северного Кавказа»**

**Составители  
ученицы 3 «а» класса  
МБОУ СОШ № 84**

**1. Пацева Евгения**

**2. Кропотова Александра**

**3. Никонова Екатерина**

**Учитель: Гамаюнова Татьяна Авксентьевна**

# ГОРЫ КАВКАЗА

Горы Кавказа расположены между Каспийским и Черным морями. Территорию Кавказа можно разделить на несколько частей: Предкавказье, Большой Кавказ и Закавказье. На территории Российской Федерации располагаются лишь Предкавказье и северная часть Большого Кавказа. Эти две части вместе называют Северным Кавказом. Для России эта часть территории является самой южной. Здесь, по гребню Главного хребта, проходит государственная граница Российской Федерации, за которой лежат Грузия и Азербайджан.



# **Большой и Малый Кавказ и Закавказье. Снимок с космоса**




# **БОЛЬШОЙ КАВКАЗ**

**Часто Большой Кавказ представляют как один хребет. На самом деле это целая система различных хребтов, которую можно разделить на несколько частей. Максимальной ширины Большой Кавказ достигает в районе Эльбруса (до 180 км).**


**Климатический режим на Кавказе благоприятен. Довольно высокие горы не пропускают холодный воздух. Сказывается также близость долго остывающего моря. Большой Кавказ является границей между двумя климатическими поясами— субтропическим и умеренным.**



**ВЕРШИНА АРАГАЦ В АРМЕНИИ.  
САМАЯ ВЫСОКАЯ ВЕРШИНА В ГОРАХ МАЛОГО  
КАВКАЗА**

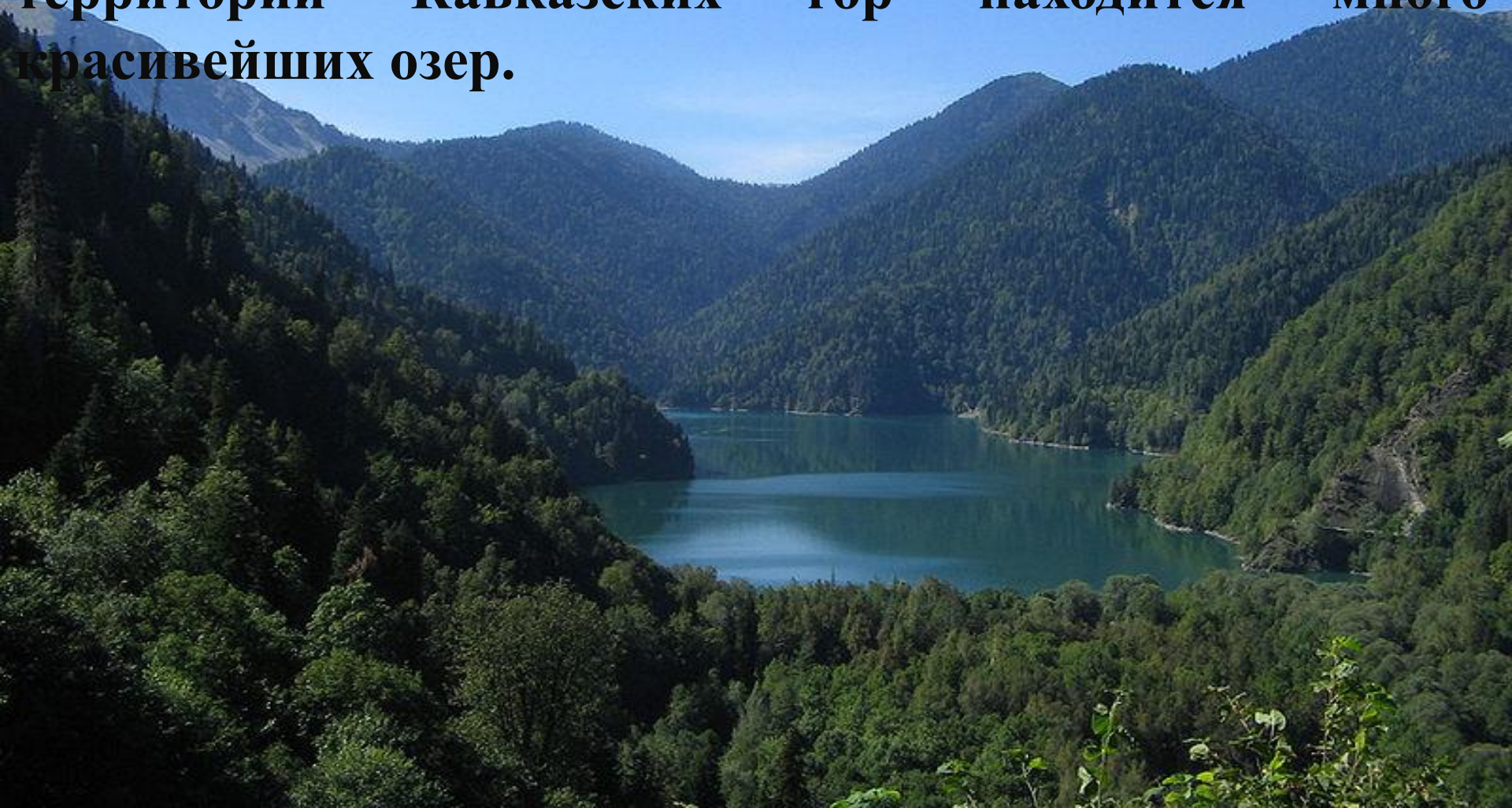


# БЕЗЕНГИЙСКАЯ СТЕНА



# ОЗЕРО РИЦА.

Нет чёткой договоренности о том, являются ли Кавказские горы частью Европы или Азии. На территории Кавказских гор находится много красивейших озер.



# КАВКАЗ. И. К.





# ГОРЫ КАВКАЗА

В горах Северного Кавказа развито оледенение, по площади которого эта область занимает первое место среди всех районов России. Протекающие здесь реки питаются водой, образующихся при таянии ледников. Наиболее крупными кавказскими реками являются Кубань и Терек, а также их многочисленные притоки. Горные реки, как водится, быстротечны, а в их низовьях располагаются заболоченные пространства поросшие камышом и тростником.

Наиболее опасными природными явлениями, возникающими в этих местах, являются оползни, горные обвалы и землетрясения.