


Two calligraphy brushes with black tips and gold handles are positioned on the left side of the page. A dark, ornate inkstone is visible in the top right corner. The background is a light-colored paper with a faint, traditional Chinese ink wash painting of bamboo stalks and leaves.

Подготовил ученик  
4 «А» Приходетов  
Атабек



ХОРЕЗМСКАЯ  
ОБЛАСТЬ

Хорезмская область  
Площадь 6,3 тыс. км<sup>2</sup>  
Население 1,520 млн.  
человек

Официальный язык  
Включает 10 районов  
Административный центр  
Ургенч

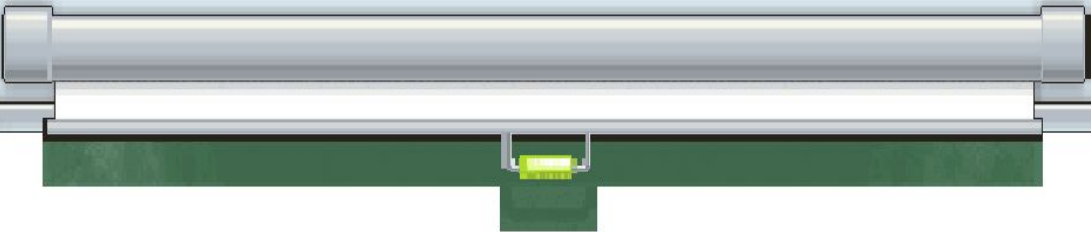
Хаким области  
Бабаджанов Пулат  
Раззакович

Крупнейшие  
города

- Хива
- Ургенч
- Богот

# Карта Хорезмского вилоята





Население области по состоянию на 1 июля 2008 года — 1 млн. 518 тыс. человек, причём 21,9 процента населения проживает в городах, 78,1 процента — в сельской местности. По численности населения Хорезмская область занимает десятое место среди других областей республики. Плотность населения на 1 кв. км. — 249 человек. Крупные города [Ургенч](#), [Хива](#), [Богот](#).

Административное деление  
Хорезмской области  
Область разделена на 11  
административных районов:

[Ургенч](#)

[Багатский район](#) (1) — пос. Бага

[Гурленский район](#) (2) — город [Гурлен](#)

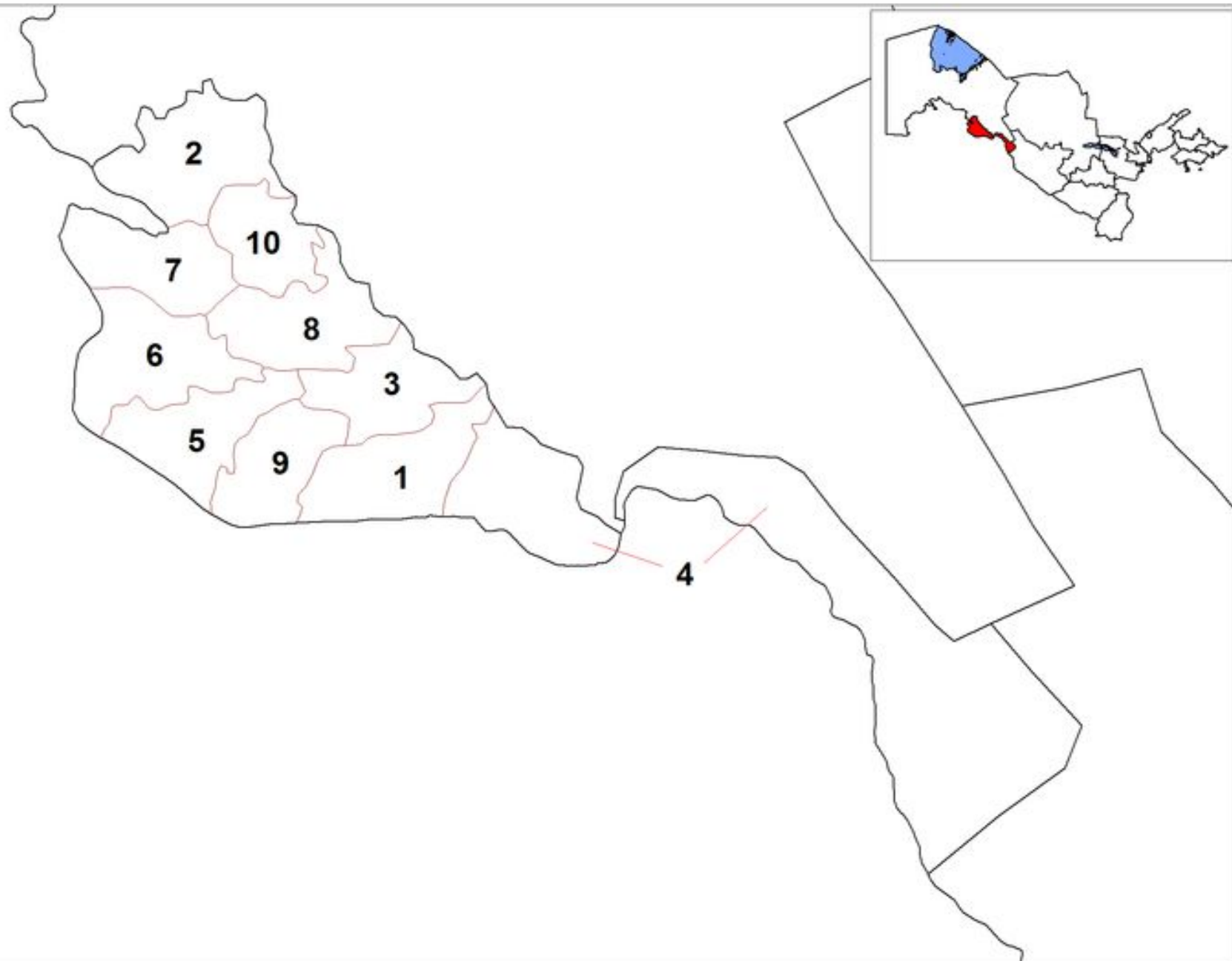




The entrance gates - Ata Darvaza







Кошкупырский район (6) — пос. Кошкупыр  
Ургенчский район (8) — пос. Караул  
Хазараспский район (4) — город Хазарасп  
Ханкинский район (3) — пос. Ханка  
Хивинский район (5) — город Хива  
Шаватский район (7) — пос. Шават  
Янгибазарский район (10) — пос. Янгибазар

- Янгиарыкский район (9) — пос. Янгиарык
- Хорезмская область является одним из аграрно-индустриальных регионов Узбекистана. Важную роль в экономике области занимает сельское хозяйство, в котором все большую роль и значение имеют фермерские хозяйства, число которых на сегодняшний день превысило показатель 5 тыс., после реформы укрупнения. Фермерские хозяйства сдают около 98 % хлопка — сырца и 65 % зерна, выращиваемого в Хорезме. Местная промышленность связана главным образом с переработкой сельскохозяйственной продукции. Также имеются предприятия по производству ковров, строительных материалов и пищевых продуктов. Развивается также сфера туризма, в котором особое место занимают услуги, предоставляемые иностранным туристам. В частности, в 2006 Хорезм посетили более 30 тыс. туристов, из числа которых около 29 тыс. или 86 % приходится на долю гостей из стран дальнего зарубежья.

# ГЕОГРАФИЯ

- Хорезмская область расположена в северо – западной части Республики Узбекистан. Территория 6,1 тыс. кв. км, что составляет 1,4 процента общей площади Республики. Граничит: на севере и северо – востоке – с Каракалпакстаном, на юго – востоке – с Бухарской областью, на юге и западе – с Республикой Туркменистан. По своему географическому положению, область расположена между 400–420 северной широты и 600–620 восточной долготы. Территория области простирается с северо – запада на юго – восток на 280 км в тех широтах, где расположен город Ургенч с запада на восток на 80 км. Климат резко-континентальный, с сухим летом, и умеренно холодной зимой.
- Хорезмский вилоят
- Место расположения Хорезмского вилоята - северо-запад Республики Узбекистан. В составе вилоята находятся 10 сельских туманов, 3 города, а также 7 поселков городского типа и 100 сел.

Ведущими отраслями промышленности являются легкая и пищевая, также хорошо развита хлопкоочистительная. В сельском хозяйстве, наряду с земледелием и животноводством особое внимание стоит уделить хлопководству, потому как именно в Хорезмском вилояте самая высокая урожайность хлопчатника с преобладанием средневолокнистых сортов по всей республике Узбекистан.

Также Хорезмский вилоят занимает первое место по выращиванию риса. Здесь выращивается и самая лучшая в мире семенная люцерна.

Шелководством в вилояте занимались с древних времен, что позволяет говорить о великолепном шелке и работе искусных мастеров. Каракулеводство представляет главную отрасль животноводства. Наряду с животноводством развивается птицеводство, что положительно сказывается на экономике.

В Хорезмском вилояте построено большое количество общеобразовательных школ, гимназий, лицеев, спортивных и музыкальных школ. Кроме того функционирует государственный университет и филиалы Ташкентского медицинского института и Ташкентского экономического университета.

Театры, массовые библиотеки, клубы, киноустановки и музеи – все это в вилояте создано для культурного времяпровождения населения. Здесь также находится известный историко-архитектурный музей-заповедник “Ичан-Кала”.

Административный центр – город Ургенч с крепостью XVII века. Он расположен на левом берегу реки Амударья, когда-то был столицей древнего Хорезма и назывался Куня Ургенч (Старый Ургенч).

Здесь находится знаменитый своими архитектурными памятниками – город Хива, который является излюбленным местом туристов.

Хива один из древних городов Хорезма, страны древней цивилизации. Упоминание об этой области впервые встречаются в Авесте. Абу Райхан Беруни освещал земледелие Хорезма во второй половине II тыс. до н.э.

В XVII в. Хива стала столицей Хивинского ханства и долгое время была одним из крупных духовных центров мусульманского мира. Ныне же Хива – это единственный сохранившийся в Средней Азии целиком город-памятник. И как отголоски истории в контрастном ритме органически сочетаются медресе и мечети, минареты и мавзолеи, жилые дома и дворцы, караван-сарай и бани. Каждый кирпичик, каждый кусочек мозаики, каждый отрывок панно, каждый иероглиф несет в себе историю – стоит только получше всмотреться в глубины прошлого.

Одним из примечательных архитектурных ансамблей является дворец Таш-хаули (Каменный дворец), построенный в 1831-1841гг. Еще одной достопримечательностью является Куня-арк – древняя крепость. Ичан-кала и Дишан-кала, разделяя город на две части, также являются неповторимыми памятниками города. Ичан-кала – это древний город, обнесенный крепостными стенами. Внутри находятся архитектурные памятники, характеризующие эпоху древнего узбекского зодчества. В Дишан-кале находились дома торговцев, оружейников, гончаров, ткачей и др.

К концу XIX – началу XX вв. среди городов Средней Азии Хива была известна изготовлением необыкновенной красоты ювелирных изделий, сабель и ножей с золотыми рукоятками.

В Хиве находится самый высокий минарет в этом крае – минарет Ислам Ходжи. Его высота составляет 56 метров.