

«Назови столицу»



Игра-тренажёр на соответствие
«Наши ближайшие соседи». УМК любой
Окружающий мир. 3 класс

Автор: Малкина Любовь Николаевна,
учитель начальных классов
МБОУ Нововоронежская СОШ №1
Воронежской области




Друзья, огромна и красива наша Родина. Она граничит со многими странами. Давайте вспомним их.

По щелчку мыши в кармане выбираем одну из карточек с названием страны.

Подумайте, какой город, из предложенных на слайде, является столицей этой страны?

Щёлкнув мышкой по карточке второй раз, правильный ответ (название страны и её столицы) исчезнет.



Токио

Киев

Осло

Тбилиси

Сухум




Пекин

Нур-Султан

Киев

Минск

Рига




Варшава

Улан-Батор

Сухум

Таллин

Пхеньян




Варшава

Баку

Нур-Султан

Цхинвал

Вильнюс





Київ

Вільнюс

Цхинвал

Улан-Батор

Пхеньян



Цхинвал

Вильнюс

Сухум

Хельсинки

Вашингтон



Используемые источники:

https://easyen.ru/load/metodika/technologicheski_priem/videourok_sozdanie_didakticheskoi_igry_s_pomoshhju_tp_karman/246-1-0-41766 видеоурок «Создание дидактической игры с помощью ТП «Карман»

https://catherineasquithgallery.com/uploads/posts/2021-02/1613556037_42-p-fon-dlya-prezentatsii-neitralnii-delovoi-45.jpg фон

<http://900igr.net/up/datai/226263/0013-007-.png> контур территории России

<http://rnk-concept.ru/wp-content/uploads/2016/02/Россия.jpg> политическая карта России

https://avatars.mds.yandex.net/get-images-cbir/516813/ilSgWAurTWixFs_5pxLZVA4241/ocr фон для кармана

