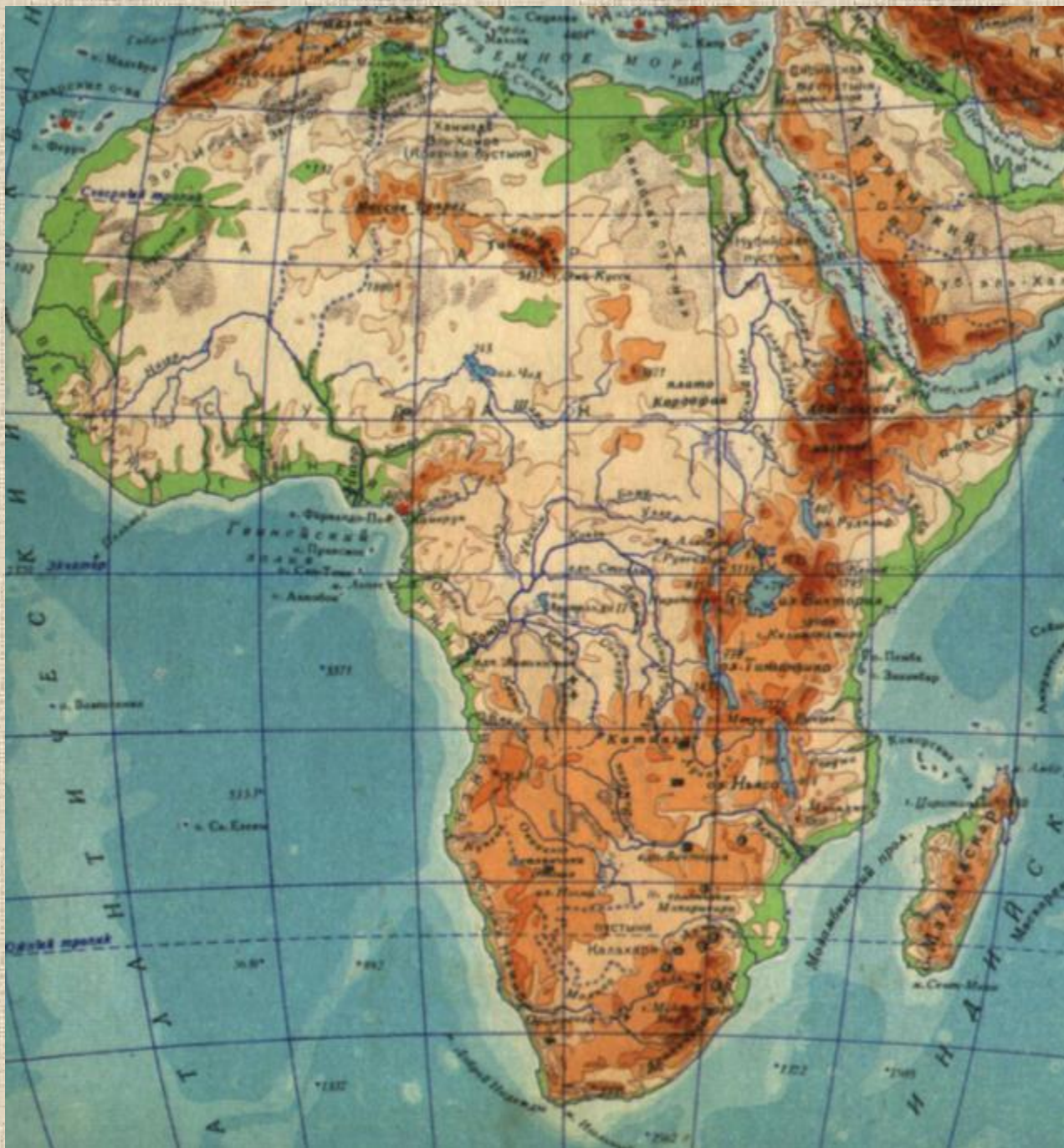


*Интерактивна
Я
карта
полушарий*

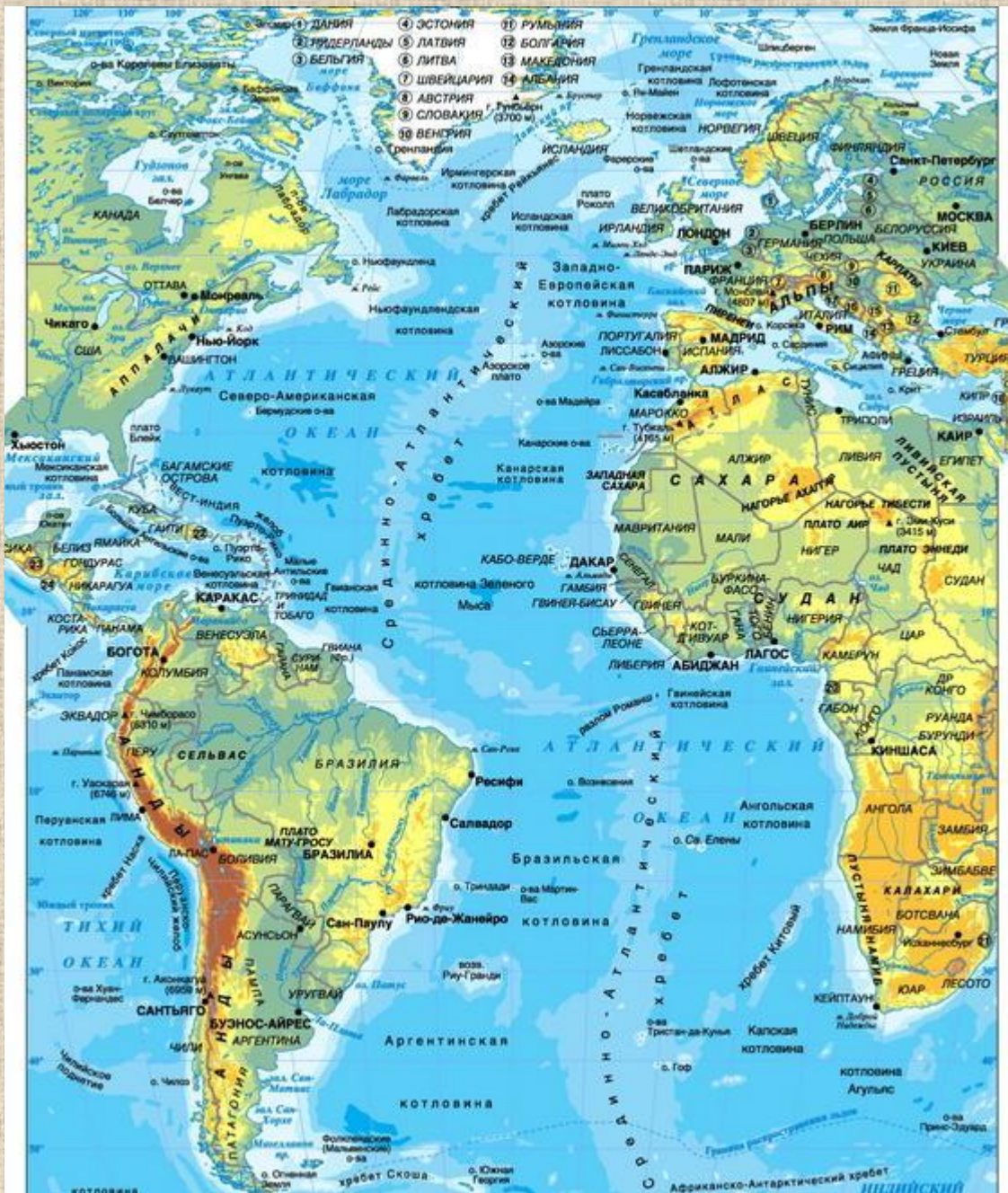


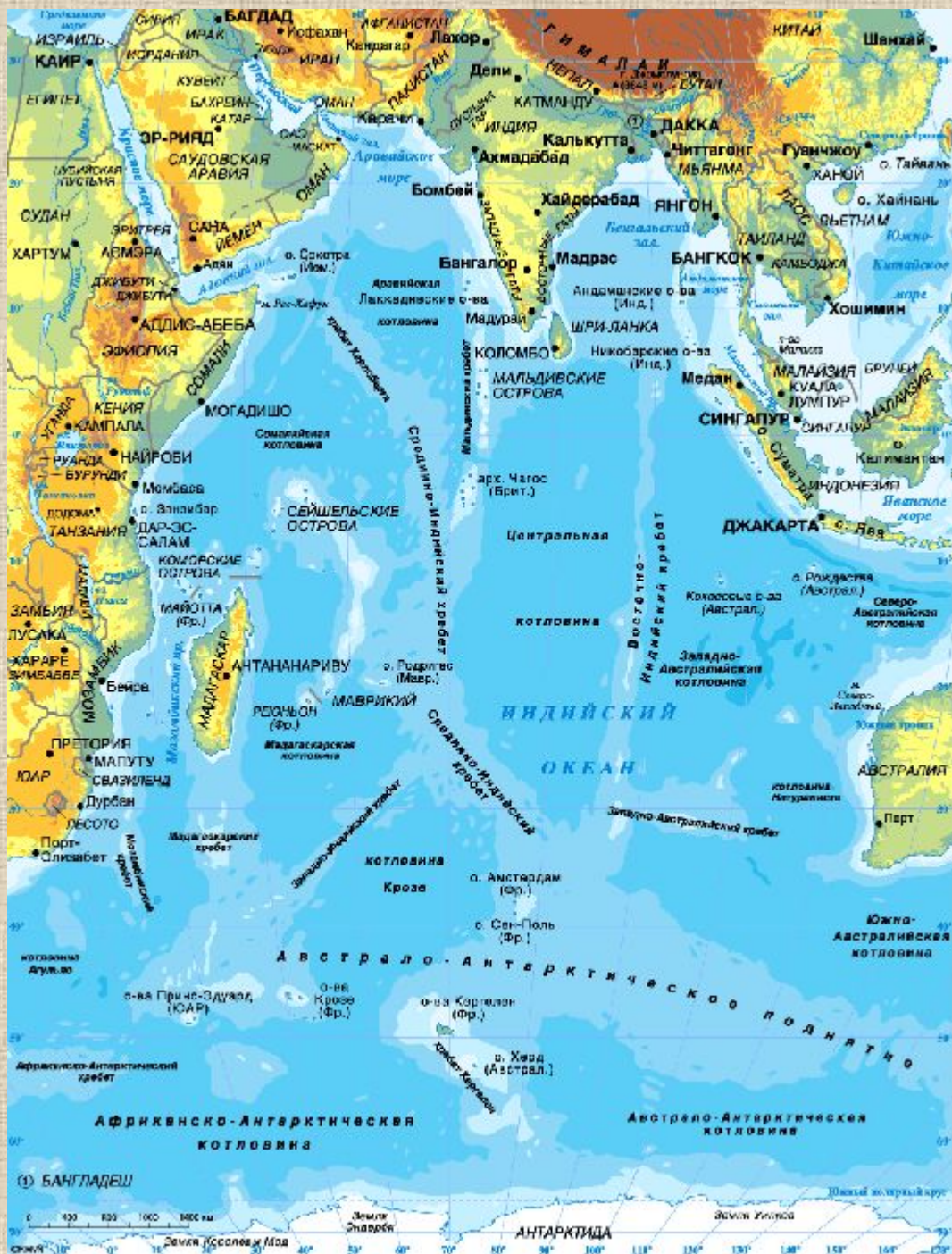




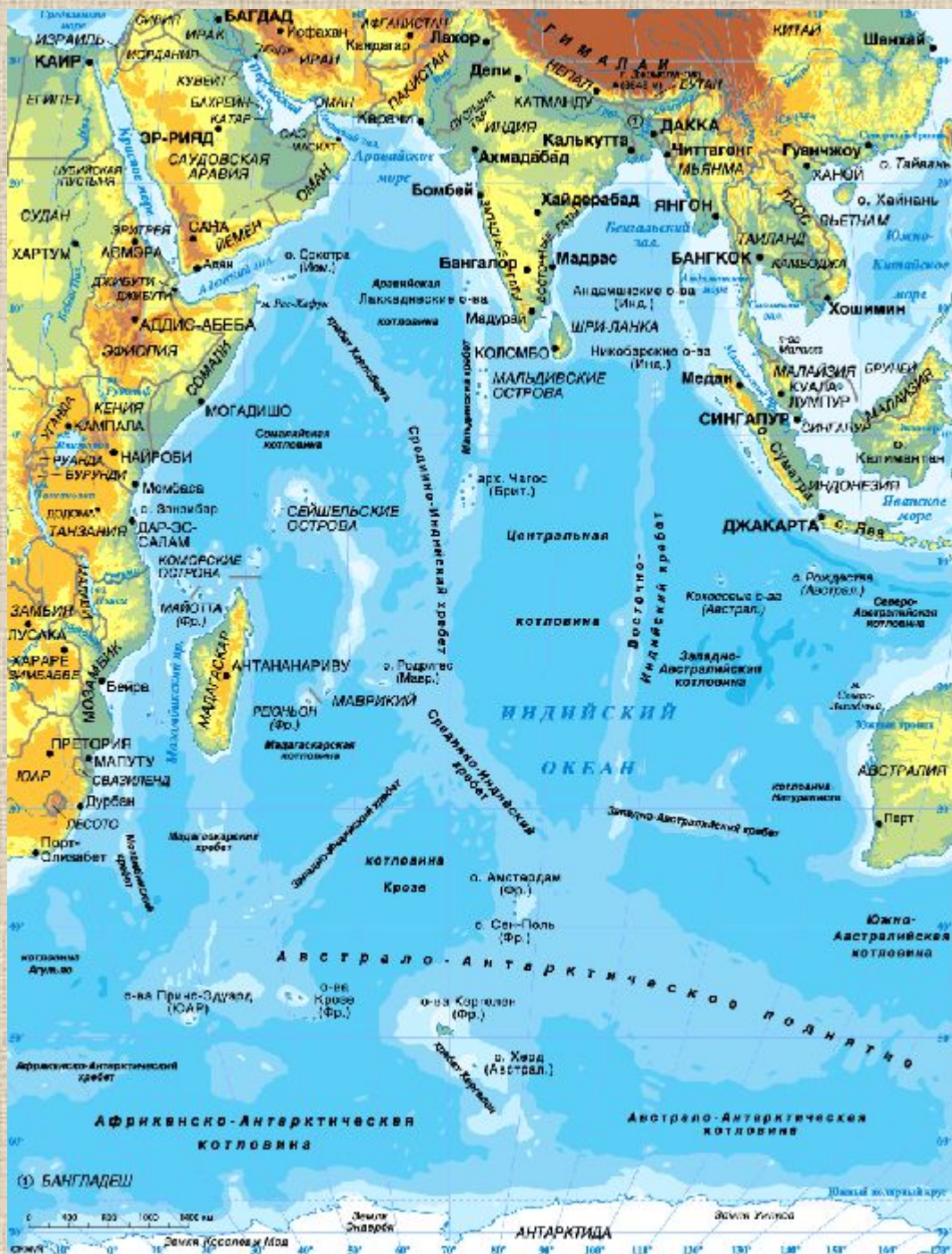


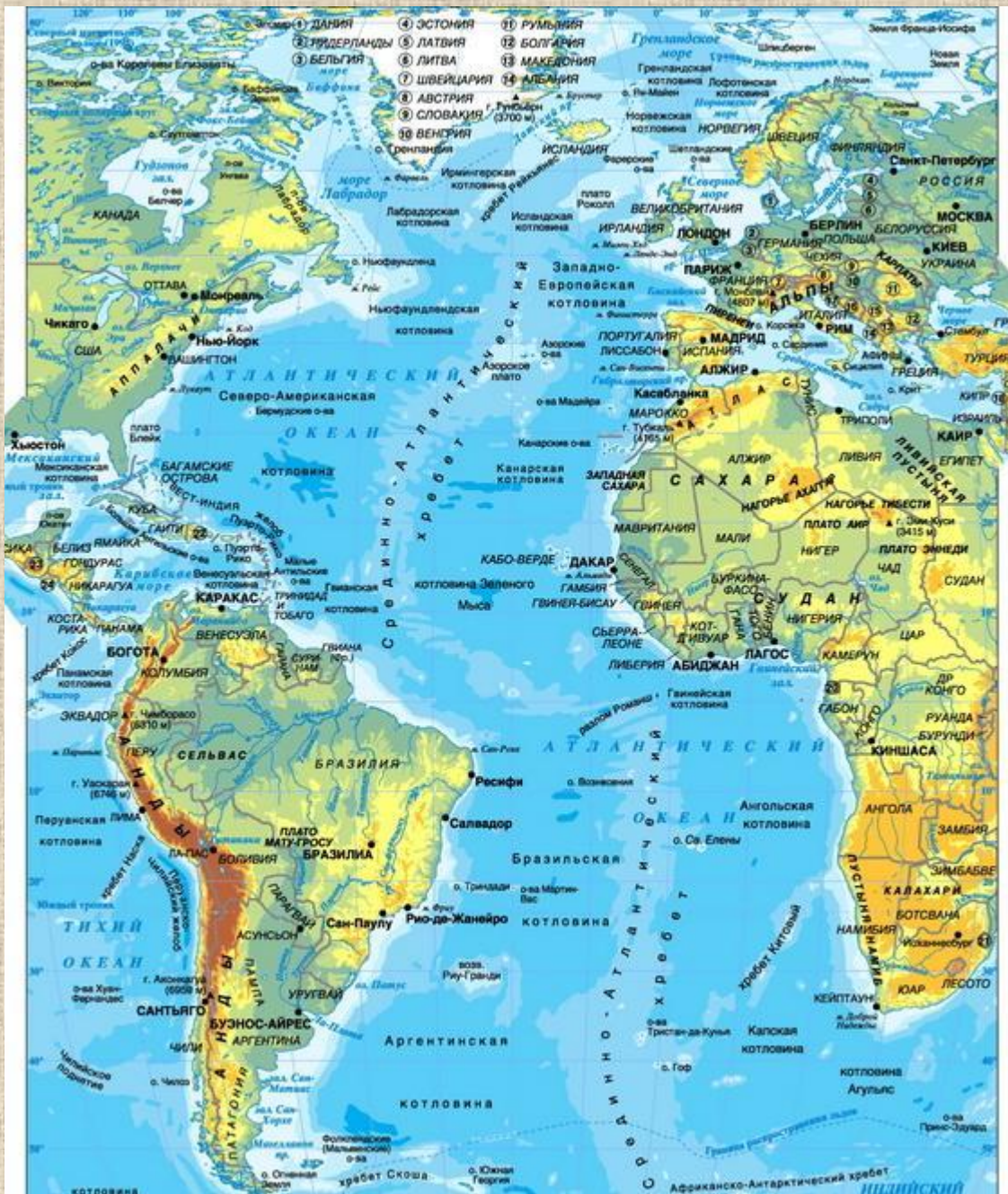












Список источников

Карта полушарий

http://www.geocenter.ru/assets/images/wallmaps/World_Polushariya_43mlnb.jpg

Карта Евразии

http://www.neftekarta.ru/content/images/preview/76ee3de97a1b8b903319b7c013d8c877/800_518/41441228847799.jpg

Карта Африки

http://www.mapsmaps.ru/wp-content/uploads/2010/10/physic_africa6.jpg

Карта Австралии

http://www.svoiludi.ru/images/tb/7422/geograficheskoe-polojenie-avstralii-13135984496025_w990h700.jpg

Карта Северной Америки

http://igo.3dn.ru/_pu/0/26938.jpg

Карта Южной Америки

http://atlas1940.narod.ru/atlas_054.JPG

Карта Антарктиды

http://www.3planet.ru/atlas/info/pic/013_.jpg

Рамка

http://arstyle.org/uploads/posts/2010-01/1264171276_1256670132_0fa0044bbf8.jpg





Аствацатуров Георгий Осипович

<http://didaktor.ru/tehnologiya-sozdaniya-interaktivnoj-karty-v-programme-powerpoint/>

Карта Тихого океана

<http://www.tgt.ru/maps/ocean/big/pacific.gif>

Карта Индийского океана

<http://vodnyimir.files.wordpress.com/2011/06/indian.gif?w=530&h=698>

Карта Атлантического океана

<http://science.compulenta.ru/upload/iblock/ec9/atlocean.jpg>

Карта Северного Ледовитого океана

<http://i032.radikal.ru/0805/7d/b0bdbe280bb0.jpg>

