

*Интерактивна  
Я  
карта  
полушарий*

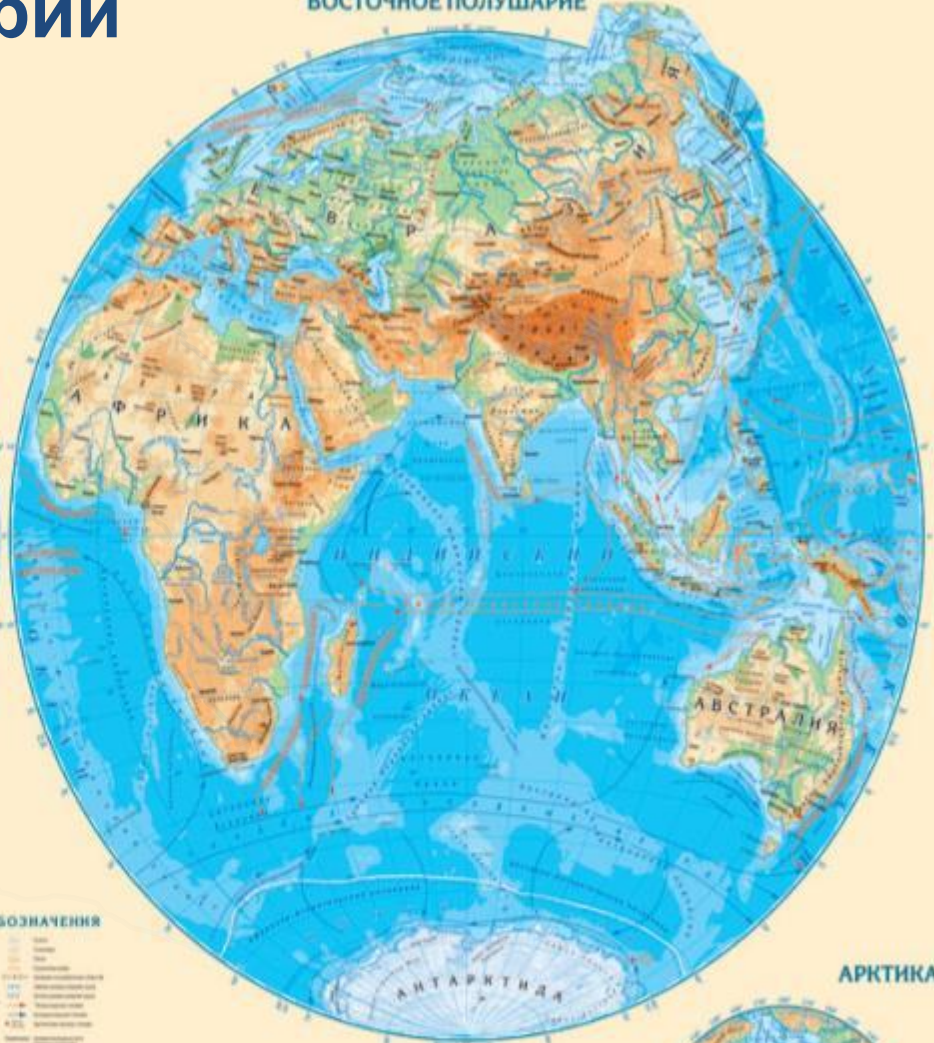
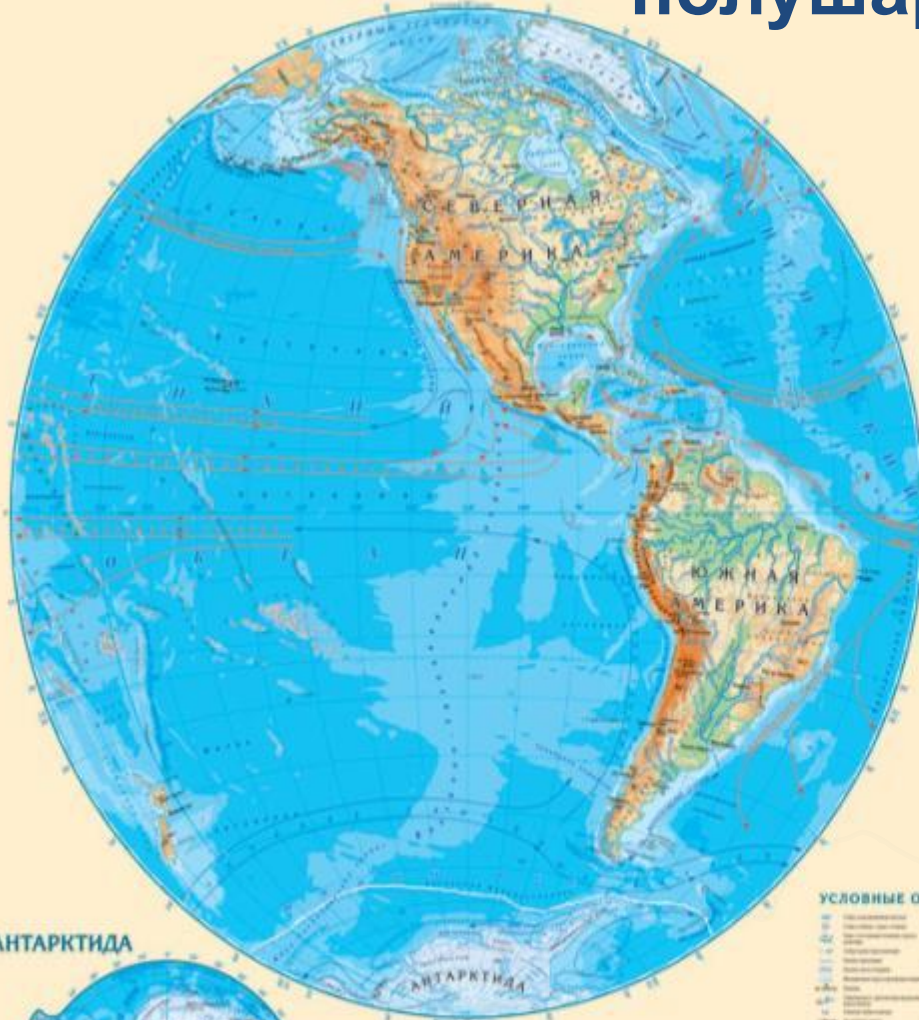




# Карта полушарий

ЗАПАДНОЕ ПОЛУШАРИЕ

ВОСТОЧНОЕ ПОЛУШАРИЕ

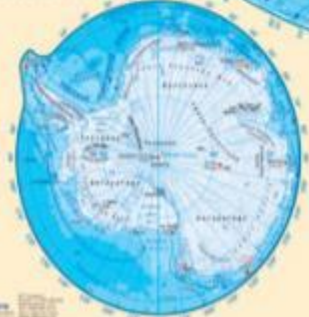


**УСЛОВНЫЕ ОБОЗНАЧЕНИЯ**

	Столица		Город
	Поселок		Железнодорожная линия
	Автомобильная дорога		Канал
	Река		Гидроэлектростанция
	Озеро		Водопад
	Гора		Вулкан
	Остров		Пролив
	Полуостров		Сушевый перешеек
	Уровень моря		Глубина

Цвета и штрихи обозначают рельеф: желтый — равнины; коричневый — возвышенности; красный — горы.

АНТАРКТИДА



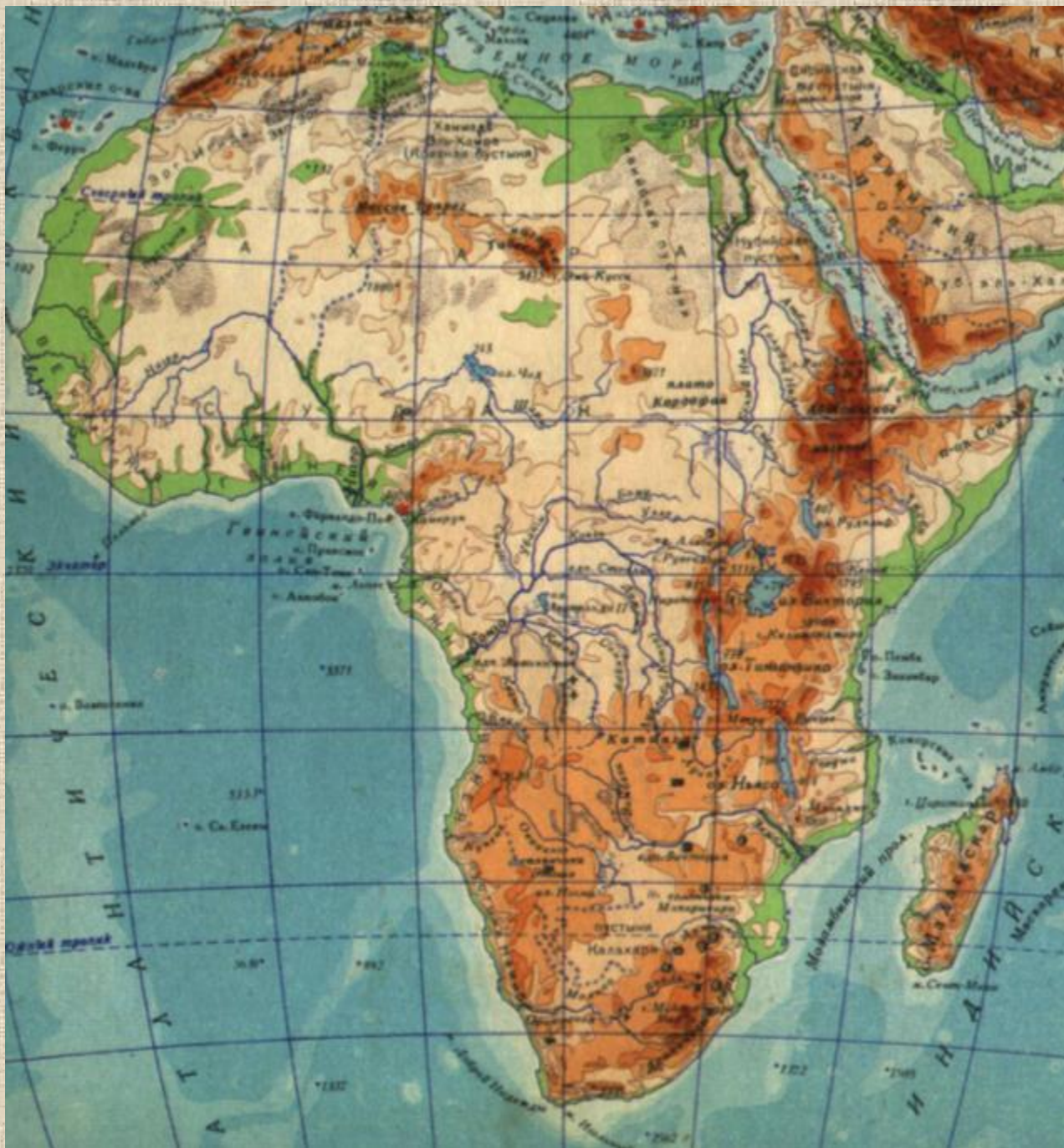
АРКТИКА







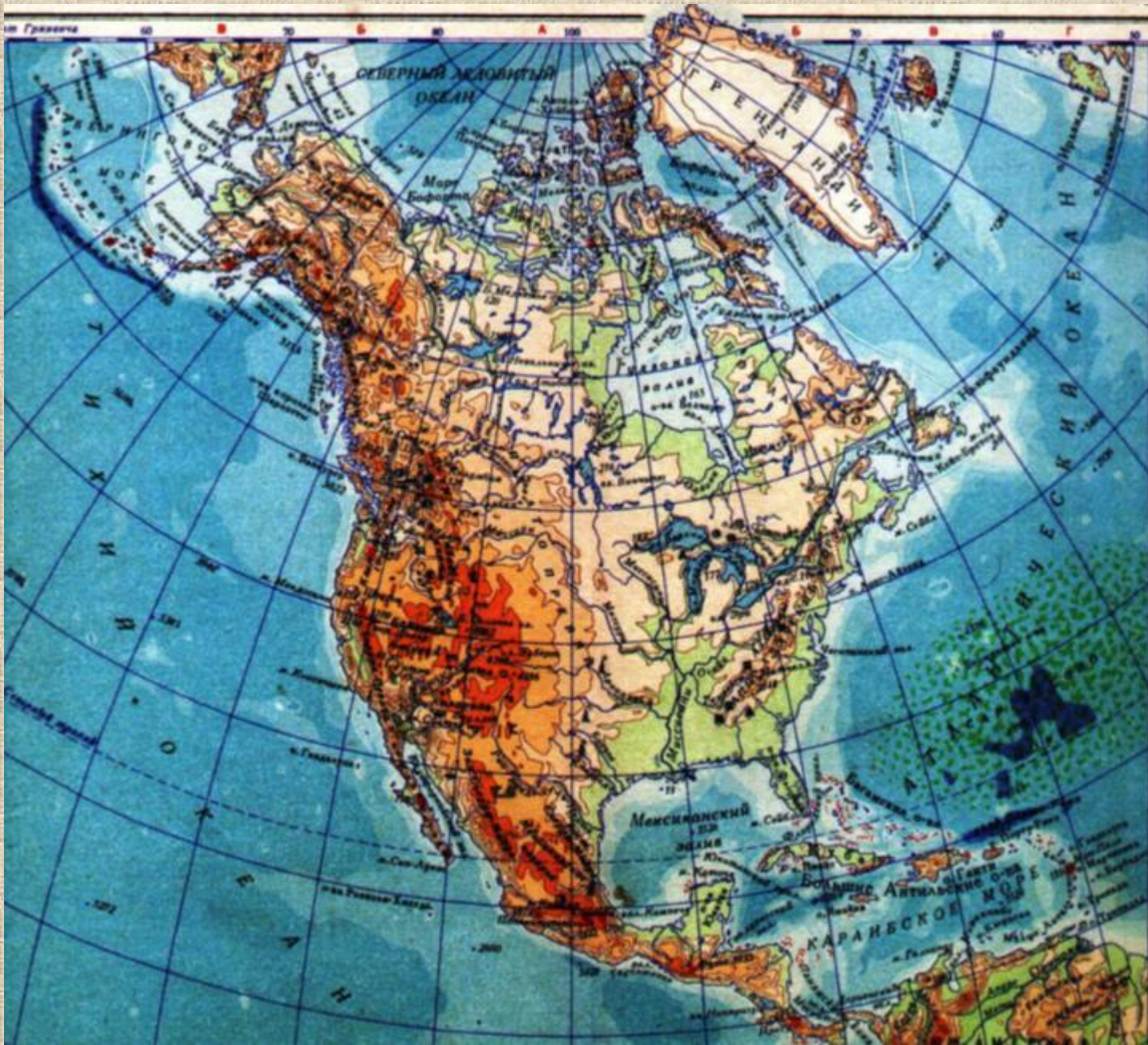












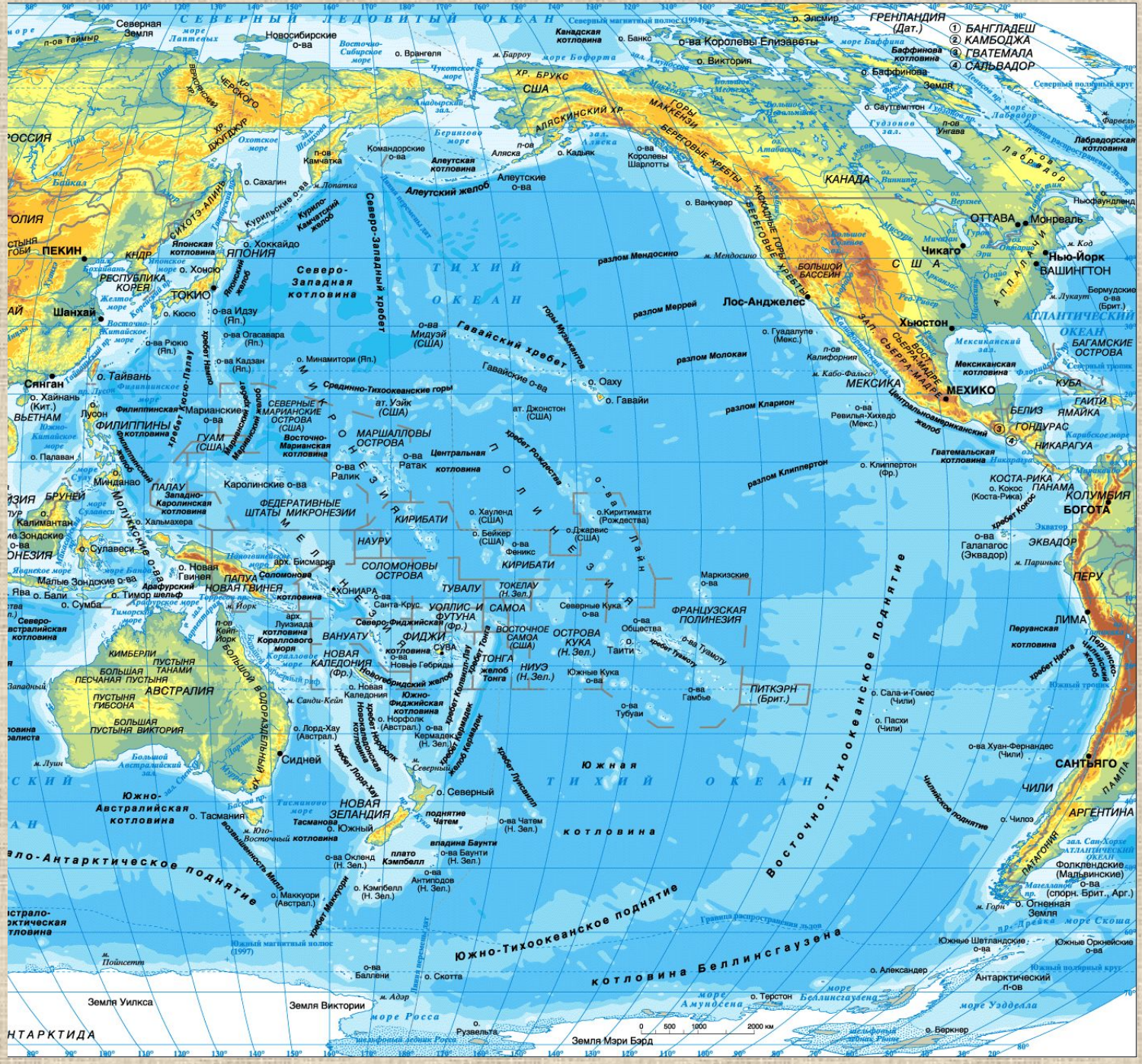






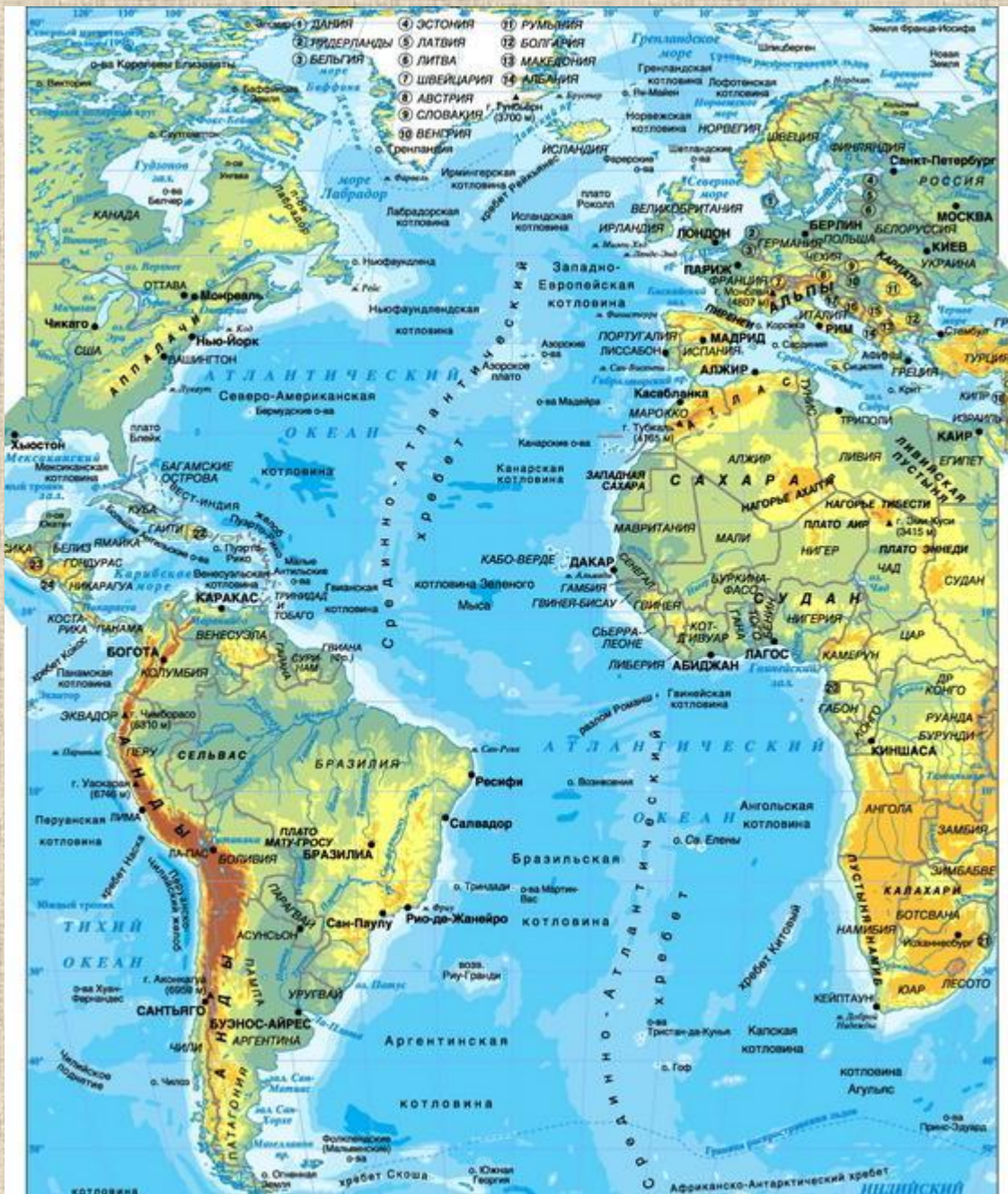






- 1 БАНГЛАДЕШ
- 2 КАМБОДЖА
- 3 ГВАТЕМАЛА
- 4 СЛЬВАДОР























## Список источников

Карта полушарий

[http://www.geocenter.ru/assets/images/wallmaps/World\\_Polushariya\\_43mlnb.jpg](http://www.geocenter.ru/assets/images/wallmaps/World_Polushariya_43mlnb.jpg)

Карта Евразии

[http://www.neftekarta.ru/content/images/preview/76ee3de97a1b8b903319b7c013d8c877/800\\_518/41441228847799.jpg](http://www.neftekarta.ru/content/images/preview/76ee3de97a1b8b903319b7c013d8c877/800_518/41441228847799.jpg)

Карта Африки

[http://www.mapsmaps.ru/wp-content/uploads/2010/10/physic\\_africa6.jpg](http://www.mapsmaps.ru/wp-content/uploads/2010/10/physic_africa6.jpg)

Карта Австралии

[http://www.svoiludi.ru/images/tb/7422/geograficheskoe-polojenie-avstralii-13135984496025\\_w990h700.jpg](http://www.svoiludi.ru/images/tb/7422/geograficheskoe-polojenie-avstralii-13135984496025_w990h700.jpg)

Карта Северной Америки

[http://igo.3dn.ru/\\_pu/0/26938.jpg](http://igo.3dn.ru/_pu/0/26938.jpg)

Карта Южной Америки

[http://atlas1940.narod.ru/atlas\\_054.JPG](http://atlas1940.narod.ru/atlas_054.JPG)

Карта Антарктиды

[http://www.3planet.ru/atlas/info/pic/013\\_.jpg](http://www.3planet.ru/atlas/info/pic/013_.jpg)

Рамка

[http://arstyle.org/uploads/posts/2010-01/1264171276\\_1256670132\\_0fa0044bbf8.jpg](http://arstyle.org/uploads/posts/2010-01/1264171276_1256670132_0fa0044bbf8.jpg)







**Аствацатуров Георгий Осипович**

**<http://didaktor.ru/tehnologiya-sozdaniya-interaktivnoj-karty-v-programme-powerpoint/>**

**Карта Тихого океана**

**<http://www.tgt.ru/maps/ocean/big/pacific.gif>**

**Карта Индийского океана**

**<http://vodnyimir.files.wordpress.com/2011/06/indian.gif?w=530&h=698>**

**Карта Атлантического океана**

**<http://science.compulenta.ru/upload/iblock/ec9/atlocean.jpg>**

**Карта Северного Ледовитого океана**

**<http://i032.radikal.ru/0805/7d/b0bdbe280bb0.jpg>**

