

Обучающи
й

тест

Водные богатства

Начать тест

Ваганова Е.А.
учитель начальных
классов
МБОУ «Лицей №2»



Что относится к водным
богатствам?

ВОЗДУХ

ГОРЫ

ЛЕСА

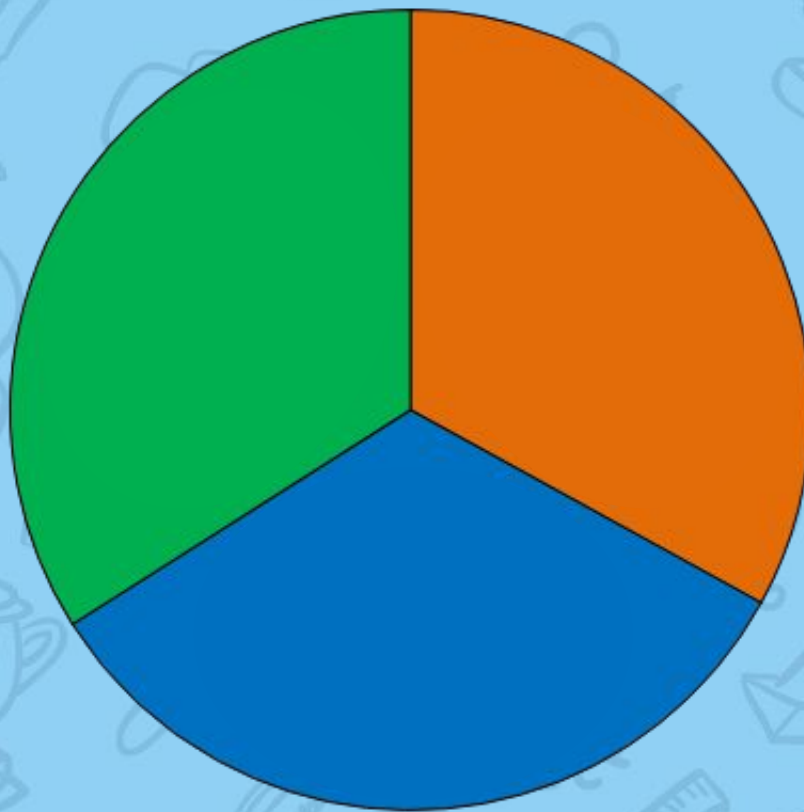
ГОРОДА

ВОДОЁМЫ



Каким цветом водоёмы изображены

на карте?



Укажи верную

схему.

1

ВОДОЁМ
Ы

Естественные

Искусственны
е

Созданы
человеком

Созданы
природой

2

ВОДОЁМ
Ы

Естественные

Искусственны
е

Созданы
природой

Созданы
человеком

Что относится к искусственным водоёмам?



Что относится к естественным водоёмам?



ПРУД



ВОДОХРАНИЛИЩЕ

БОЛОТО



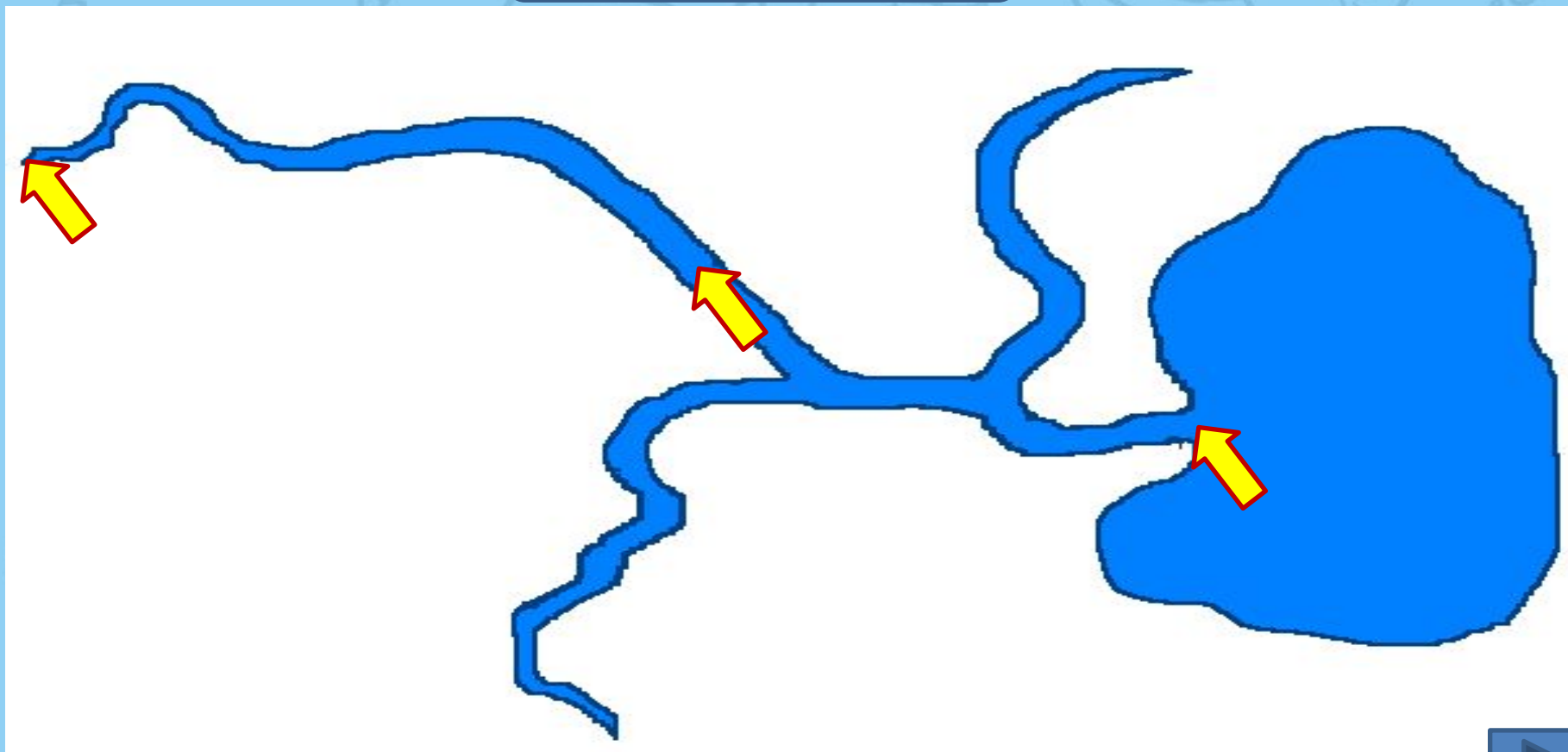
700m



Укажи на схеме

устъе

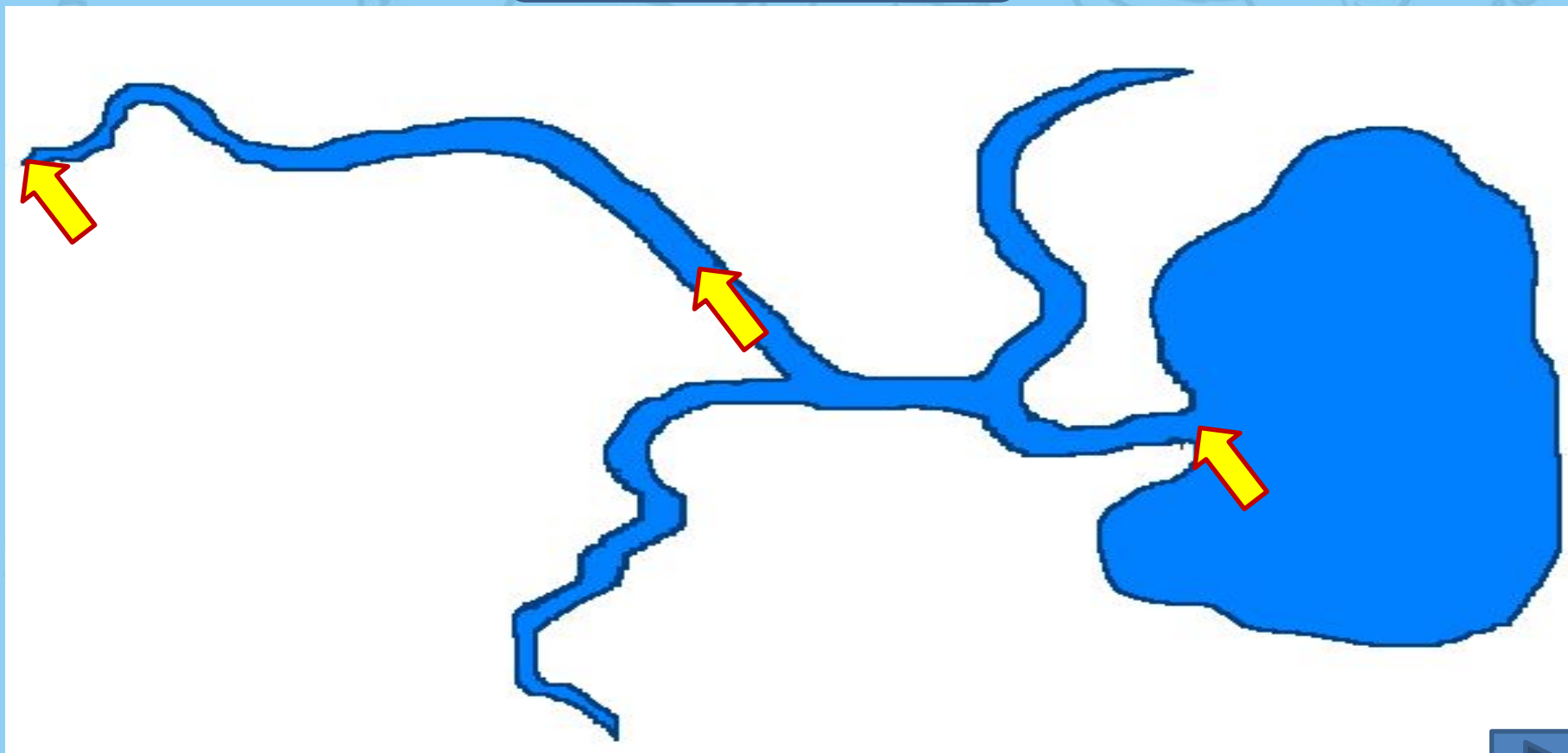
Схема реки



Укажи на схеме

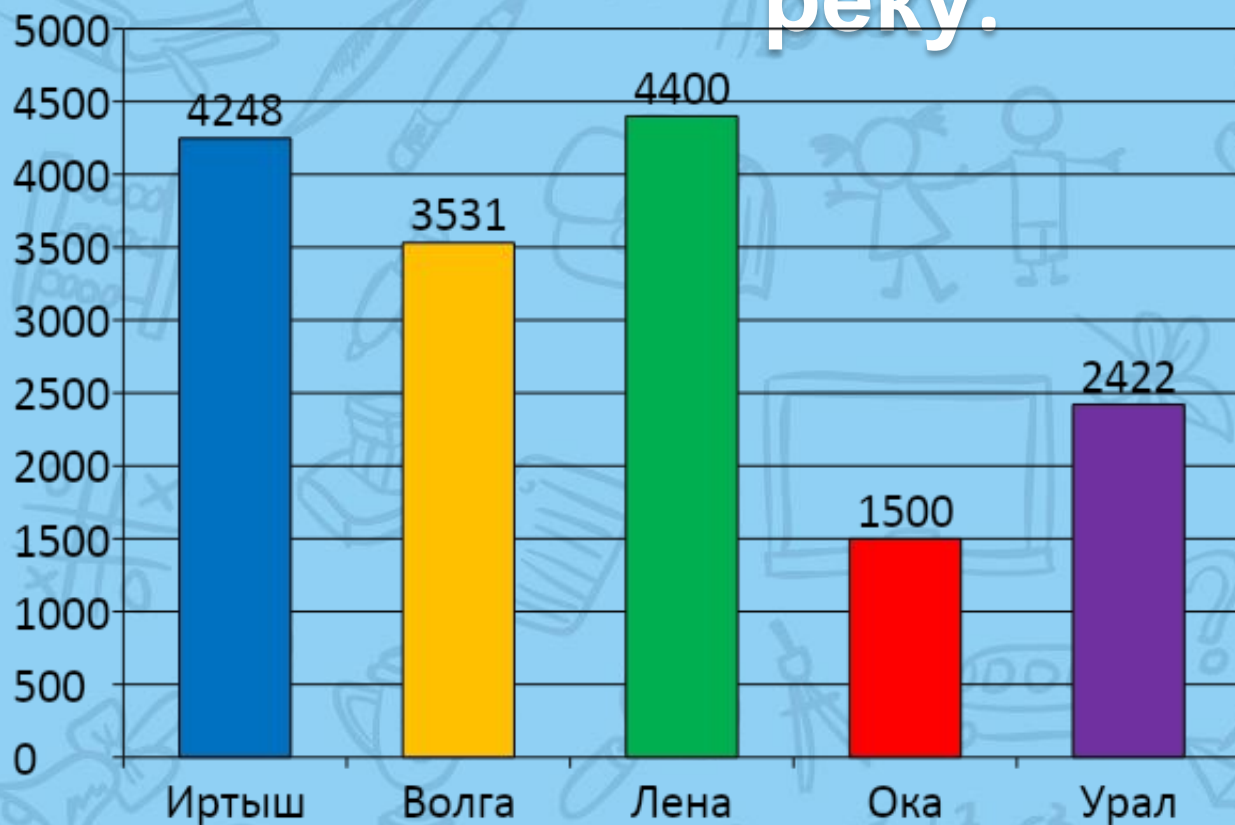
ИСТОК

Схема реки



Рассмотри график. Укажи самую длинную

реку.



ИРТЫШ

ВОЛГА

ЛЕНА

ОКА

УРАЛ



700m



Молодец!



Верно



Продолжить
тест.



Неверн

о!



Попробуй
ещё раз.



Источник

И: Фон <http://7oom.ru/powerpoint/shkolnie-fony-dlya-prezentacii-01.html>

Смайлики <http://www.playcast.ru/uploads/2015/05/11/13556470.gif>

Озеро

http://www.polymia.by/wp-content/uploads/2016/04/0_161655_e8a63b53_XXL.jpg

Река

<http://www.locman.net/img/614/8112.jpg>

Водохранилище <http://www.rushydro.ru/upload/iblock/f1c/3.jpg>

Пруд <http://solnstroy.ru/images/seo/news/prud1.jpg>

