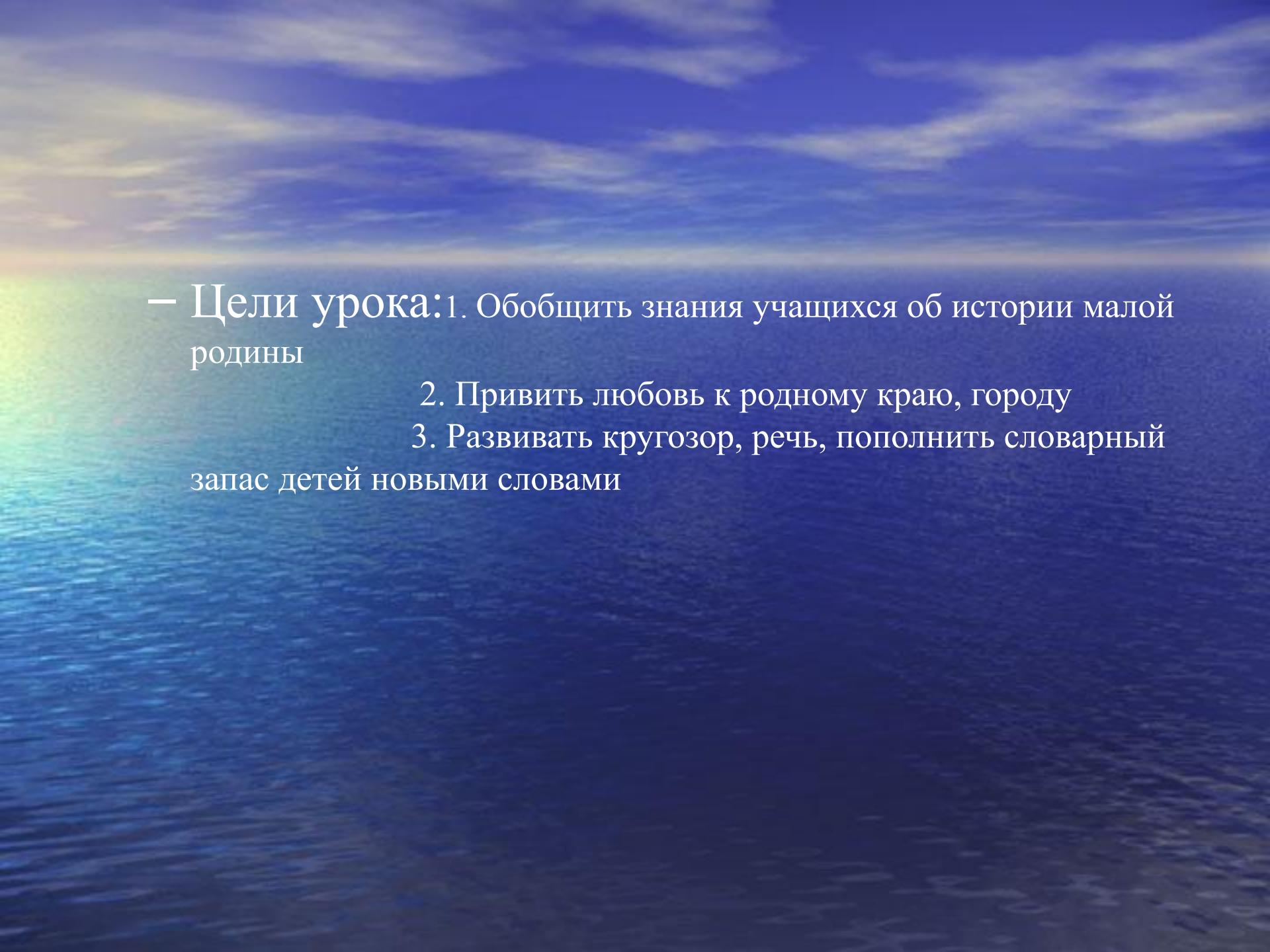


# История города Краснодара

Урок Кубановедения во 2 классе

Учитель – ГОЕВА Ирина Аркадьевна

МОУ гимназия № 40 г.Краснодар

- 
- Цели урока:
1. Обобщить знания учащихся об истории малой родины
  2. Привить любовь к родному краю, городу
  3. Развивать кругозор, речь, пополнить словарный запас детей новыми словами



- Задачи урока: 1. На основе повторения и обобщения ранее изученного материала и в ходе знакомства с новым углубить знания по истории родного края и города  
2. Формировать у учащихся умения выделять главное, отбирать нужный материал, работать по плану

- Оборудование: карты по истории Кубани: «Краснодарский край, Республика Адыгея. Физическая карта», «Города и районы Краснодарского края. Транспорт», «История Кубани: племена и народы» , «Переселение Черноморских казаков на Кубань»
- Фотографии :дольмены, старые виды города, город современный.



# Кубань в глубокой древности и в эпоху средневековья

- Невозможно понять историю страны, не зная истории ее отдельных регионов.
- Шли годы, века, тысячелетия, сменялись племена, народы, поколения, возникали и исчезали государства, а Кубань по-прежнему оставалась торной дорогой истории и по-прежнему каждый камень здесь «гудел голосами эпох». Люди появились в этом благодатном краю примерно 500 тысяч лет **назад**.

Люди появились в благодатном краю  
примерно 500 тыс.лет назад






- Энеолит (медно-каменный век) представлен на Кубани майкопской культурой. Другая известная культура бронзового века дольменная. Природно-климатические условия с древнейших времен привлекали сюда людей. В окрестностях современного курорта, Архипо-Осиповка, как стражи горных долин и ущелей стоят дольмены — погребальные сооружения, построенные из многотонных каменных плит и блоков.















- Степные пространства юга Евразии в эпоху раннего железа занимали кочевые племена скифов, сарматов. На Северо-Западном Кавказе обитали меоты. «Меоты» - собирательный термин для многих мелких племен.



# Оружие сарматов



# Оружие сарматов





# Степные пространства юга Евразии.

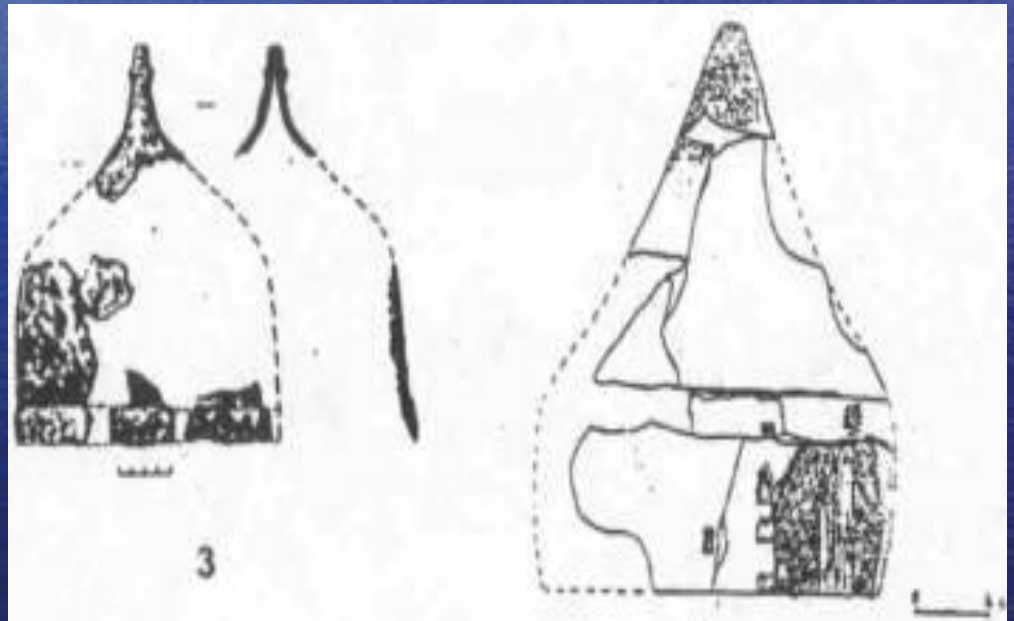


- В VII в. до н.э. на северном берегу Черного моря появились греческие переселенцы. На Таманском полуострове они основывают ряд городов-государств: Фанагорию, Горгипию (г. Анапа).
- В 988 г. князь Владимир Святославович создал на Тамани русское княжество, Тмутараканское.
- В середине XIII в. на восточном побережье Черного моря появились первые города-колонии итальянской Генуэзской республики: Копа (славянск-на-Кубани), Колос-Лимен (Новороссийск)



- В степях Предкавказья кочевали болгарские племена.
- Предгорные и горные районы Западного Кавказа занимали адыгские племена.
- В конце IX в. с степях Северного Причерноморья появляются новые кочевники печенеги.

Многие племена  
воевали. Воины  
носили защитную  
одежду, шлемы.





- Шли годы...
- В 1793 году недалеко от берега Кубани, где протекал ее приток Карасун, в районе нынешней краевой клинической больницы, казаки построили небольшую крепость.

# Карта переселения казаков







- Рядом с укреплением стал строиться город Екатеринодар – административный центр войска черноморских казаков. Тогда в городе имелось 9 домов, 75 хат, построенных «на верси» (на земле) и 154 землянки.





*Узуноручный Козакъ.  
Kosaque de la Mer noire.*





# Утварь казацкой хаты



- Являясь центром казачьего войска, Екатеринодар долгие годы был войсковым городом и крепостью. От улицы Постовой и дальше по правому берегу реки, через казачьи кардоны, шла накатанная военная дорога – Ставропольский шлях. По ней путешествовал А.С.Пушкин, проезжал на Тамань М.Ю.Лермонтов





- В 1903 г. в городе имелось около 70 различных мелких предприятий и мастерских в том числе 3 чугунолитейных, 3 маслобойных, 8 кожевенных, свыше 20 кирпичных, 7 мельничных.



Гор. Екатеринодаръ. Видъ Красной улицы.  
*Ekaterinodar. La vue de la rue Krasnoia.*



- Сегодня наш город занимает площадь около 700 кв. км. Население – 787,1 тыс. человек. По данным переписи населения 2002 года в столице Кубани проживают представители более 120 национальностей.




# Современный Краснодар



- Краснодар является крупным транспортным узлом юга России.
- Современный город – индустриальный центр. На 150 крупных, средних, а также малых промышленных предприятиях работает 60 тыс. человек
- Краснодар крупный культурный центр России. С 1994 года в городе ежегодно проходит Международный фестиваль органной музыки.
- С 2001 года в Краснодаре проводится детский международный фестиваль искусств «Кинотаврик»



# Новый храм города



- В 2003 году Краснодар удостоен главной общероссийской премии «Национальный Олимп» в номинации «Город России – 2002» и ордена «За честь и доблесть»



# Символы Краснодарского края



# Символы муниципального образования город Краснодар

