

История освоения Хабаровского края



Немеркнущий подвиг
русских землепроходцев и мореходов, открывших
Приамурье и другие дальневосточные земли,
жив в памяти потомков

Автор: Улезко З.А.

Воспитатель МКДОУ «Звёздочка» с.
Калинка

Вид ОД: Коммуникативная деятельность.

Продолжительность: 25 минут.

Форма занятия: Интегративная

Методы обучения:

- По источникам знаний: словесные, наглядно-информационные.
- По степени взаимодействия воспитателя и дошкольников: беседа, самостоятельная работа, игровая деятельность.
- В зависимости от конкретных дидактических задач: подготовка к восприятию, активизация, объяснение, закрепление, обобщение материала.



❖ **Оборудование:** мультимедийный проектор.

❖ **Материал:**

- презентация;
- Карта Хабаровского края;
- фотографии «молодого» и современного Хабаровска.

Цель: формирование у дошкольников целостных представлений об истории родного края.

Задачи:

- ❖ **обучающие:** пробудить у дошкольников интерес к истории родного края;
- ❖ **развивающие:** способствовать развитию навыков коммуникативной культуры;
- ❖ **воспитательные:** воспитывать чувство любви и уважения к своей малой родине.

Целевая аудитория: подготовительная группа детского сада (6 -7 лет)

Ожидаемый результат:

- Воспитанники подготовительной группы должны знать: маршруты экспедиций первопроходцев Сибири и Дальнего Востока; персоналии: Бекетов, П.И., Москвитин И.Ю., Стадухин М.В., Дежнёв С.И., Поярков В.Д., Хабаров Е.П., Атласов В.В.
- Воспитанники подготовительной группы должны уметь: рассказывать о наиболее важных событиях, которые произошли в истории родного края; оперировать термином «первопроходец»
- Привлечение семьи к патриотическому воспитанию детей.

План занятия



1. Актуализация знаний о родном крае.
2. Изучение новой темы:
История освоения родного края.
3. Работа группы с картой.



Актуализация знаний о родном крае

- Ребята, скажите, пожалуйста, как называется край в котором мы живем?
- Правильно, Хабаровский край. А вы можете объяснить почему?
- Один из первооткрывателей нашего края - Ерофей Павлович Хабаров. Сегодня на занятии мы узнаем его биографии и других славных первопроходцах.



Комаров П.С. В этом коротком, звучащем, как песня, стихотворении, которое можно поставить рядом с лучшими образцами лирической русской поэзии, заложено высокое понимание долга, сыновней любви к Родине, а в итоге – смысл человеческого предназначения на Земле. И было бы странно, если бы чья-то душа не отозвалась на это согласным чувством. Таково извечное воздействие поэтического слова, объединяющего людей. К этому Пётр Комаров всегда стремился.

Пейзаж сибирский за окном –

Светлей и проще.

Сребротканым волокном

Покрылись рощи.

Во вспышках инея тайга,

В огнях морозных.

Горят леса, горят снега

И синий воздух.

То скачут белые огни,

Как горностаи,

То рассыпаются они

Между кустами...

(1940 год.)



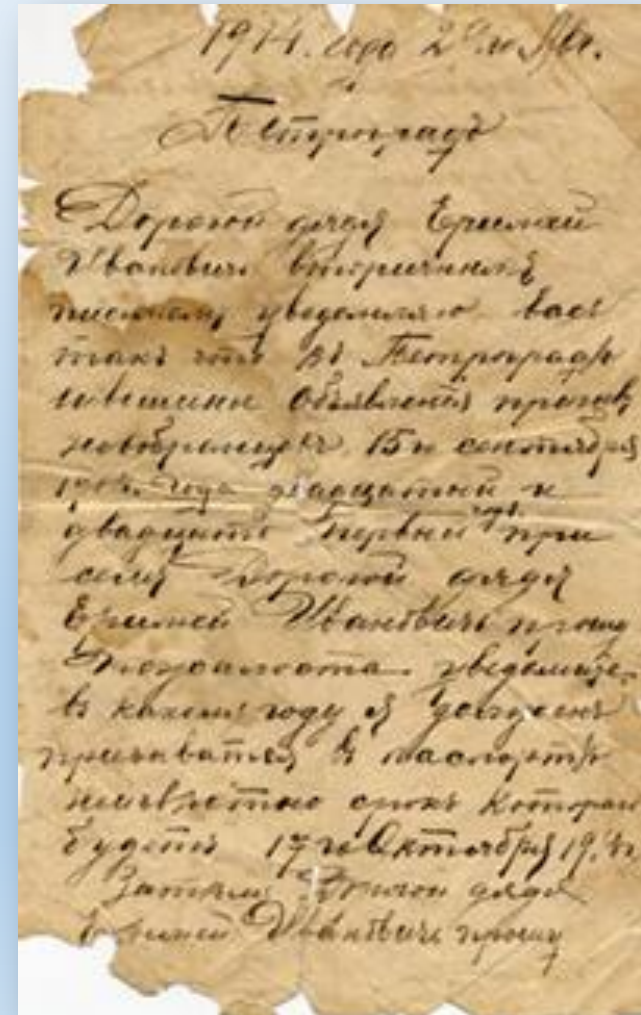
Первопроходцы XVII в.

- Мы живем в самой большой в мире стране, а наша малая Родина – Дальний Восток и прилегающая к нему обширная Сибирь, была открыта и заселена русскими людьми совсем недавно: 3 столетия назад.
- Люди, которые проложили новые пути, открыли новые земли называются первопроходцами.



Что такое «скаска»?

- О самых первых землепроходцах XVII столетия сохранилось крайне мало документальных свидетельств.
- Однако, руководители экспедиций составляли подробные «скаска» (то есть описания), своего рода отчёты о проделанных маршрутах, открытых землях и населяющих их народах.
- Благодаря этим «скаскам» мы знаем героев нашего края и основные географические открытия, которые они совершили.



Бекетов Пётр Иванович время проведенное в походах (1628-1655 гг.)

- Государев служилый человек, воевода, исследователь Сибири. В Сибирь приехал добровольно.

- **Основател ряд сибирских городов:**

Якутск - «В 1632 г. казачий сотник Петр Бекетов основал на реке Лена острог, позднее получивший название Якутск». [10, с. 48]

Читу и Нерчинск.


- В 1628—1629 участвовал в походах енисейских служилых людей вверх по Ангаре, собирал ясак, приводил в подчинение Москвы местное население.



Иван Юрьевич Москвитин, время проведенное в походах (1639-1640 гг.)

- **Первым из европейцев вышел к Охотскому морю.**
- Первым побывал на Сахалине.
- И.Ю.Москвитин начал службу в 1626 рядовым казаком Томского острога.
- Весной 1639 г. отправился из Якутска к Охотскому морю с отрядом из 39 служилых людей.
- «Вскоре казаки узнали от эвенков о существовании большой реки, впадающей в море. Летом 1640 г. москвитинцы вышли к устью Амура, но войти в реку не решились из-за малочисленности отряда (31 казак)». [10,с.48]
- Им было открыто и обследовано побережье Охотского моря на протяжении 1300 км, Удская губа, Сахалинский залив, Амурский лиман, устье Амура и остров Сахалин.

Иван Москвитин.
Выход к берегам
Тихого океана.
Художник
П.Я. Павлинов



Стадухин Михаил Васильевич, время проведенное в походах (1641-1657 гг.)

- «...якутский казак, землепроходец, мореход, один из активных организаторов и руководителей походов по Северо-Восточной Сибири».[5]
- **Первооткрыватель реки Колыма.**
- Основал Нижнеколымский острог.
- Исследовал Чукотский полуостров и первым заходил на север Камчатки.
- Описал полторы тысячи километров северной части Охотского моря.
- **Описал и составил чертеж-карту мест Якутии и Чукотки.**



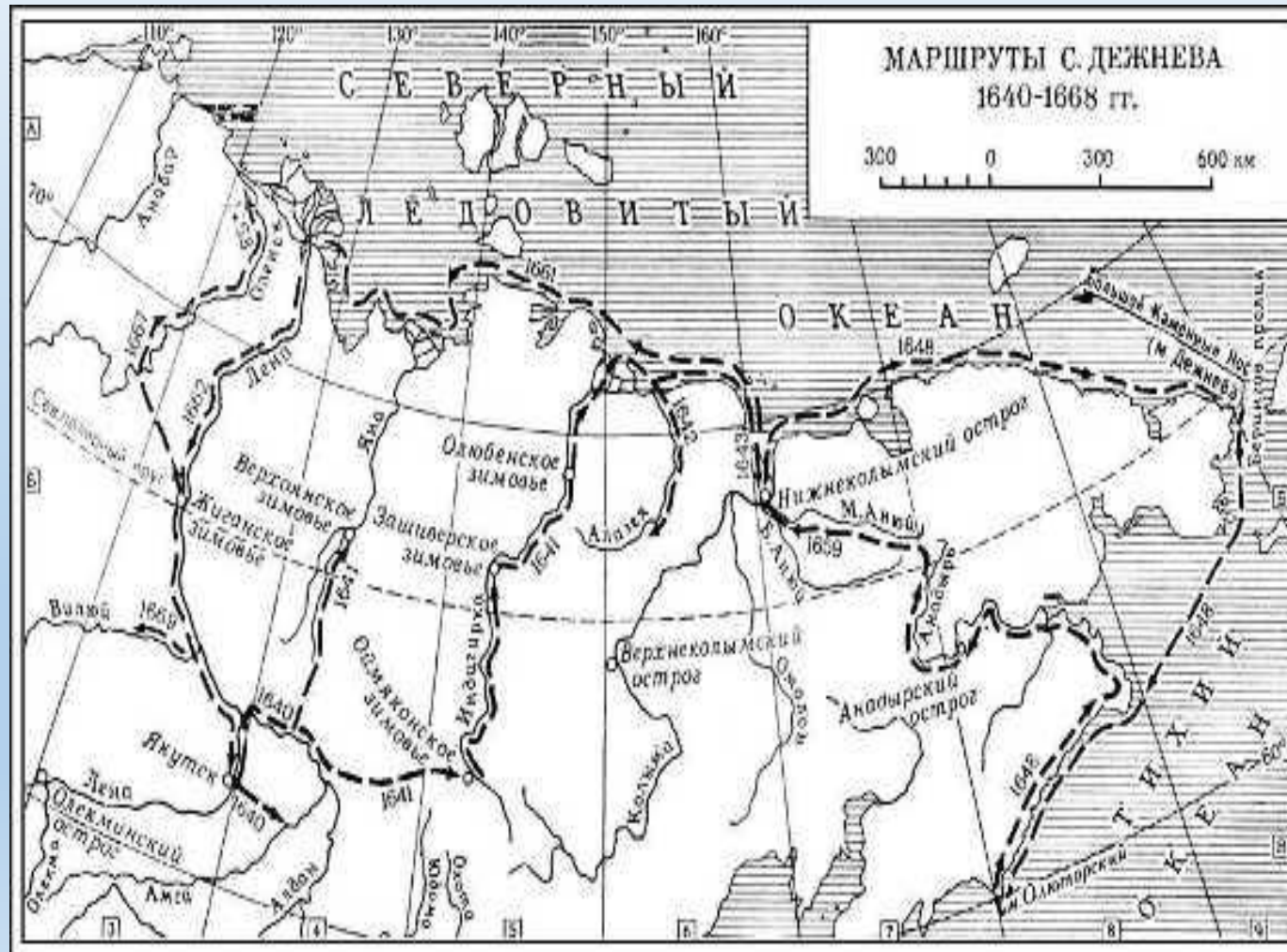
Карта-схема походов М. Стадухина
в 1641–1659 годах
(•••) — предполагаемый поход



Семен Дежнев

Семён Иванович Дежнёв, время проведенное в походах (1648 - 1649 гг.)

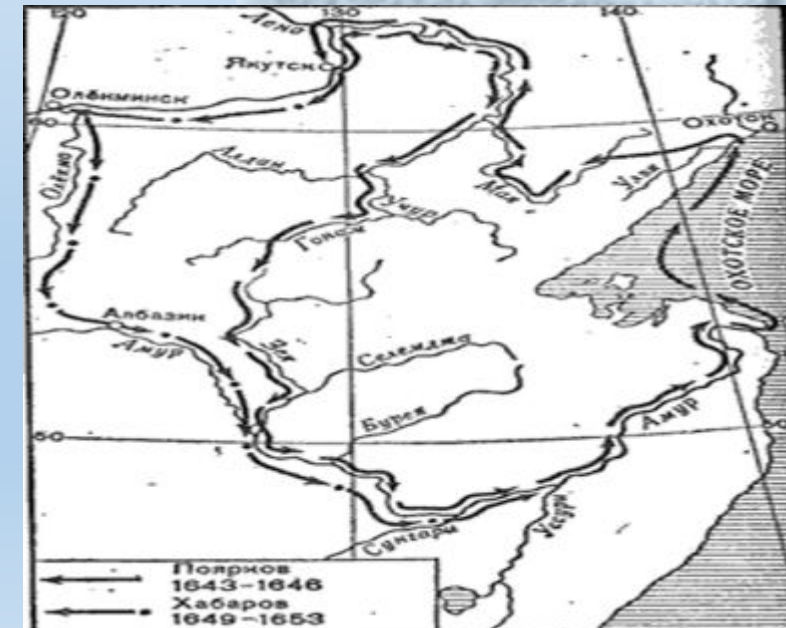
- Казачий атаман, землепроходец, исследователь Северной и Восточной Сибири.
- Участвовал в открытии Колымы в составе отряда Ивана Стадухина.
- За 80 лет до Витуса Беринга первым из европейцев **в 1648 г. – С.И.Дежнев открыл пролив между Азией и Америкой.**
- «... открыл морской проход из Ледовитого океана в Тихий и дал первое описание этого пути, обратив особое внимание на восточный мыс Азии». [8]



Василий Данилович Поярков, время проведенное в походах (1643-1646 гг.)



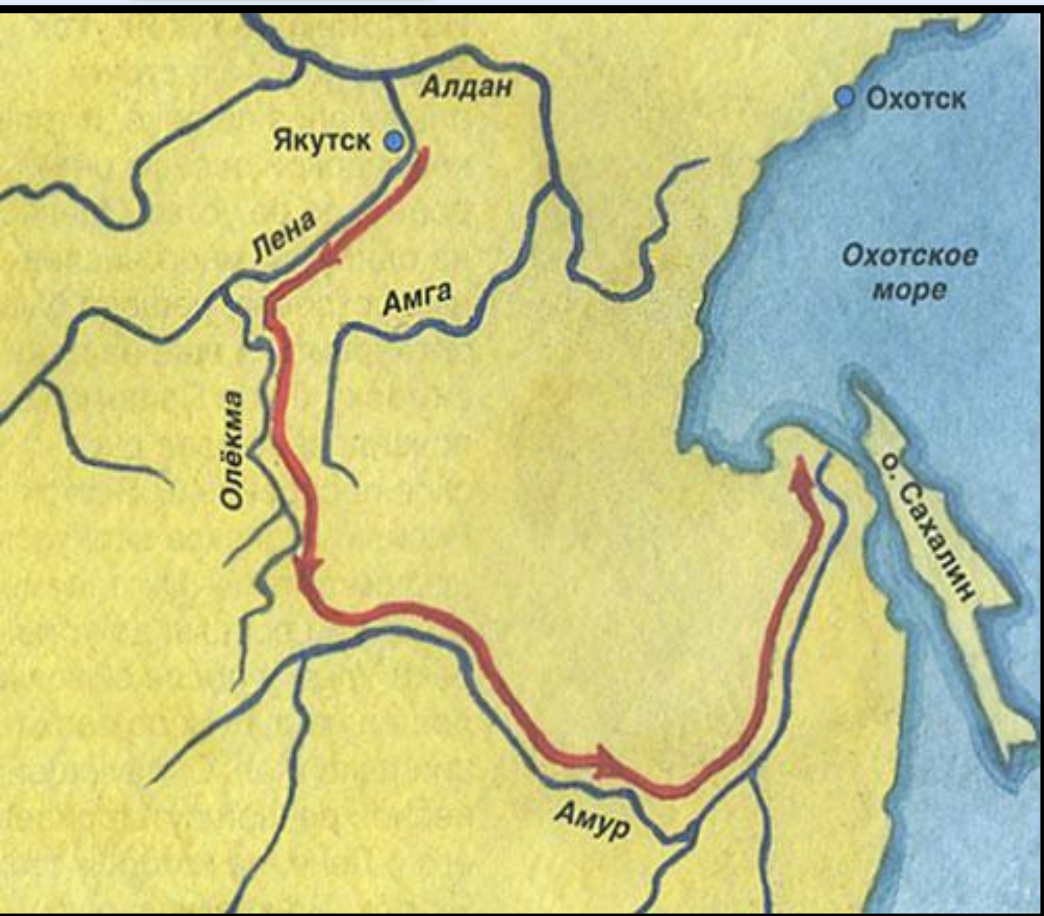
- Русский землепроходец, казак, исследователь Сибири и Дальнего Востока.
- Первооткрыватель Среднего и Нижнего Амура.
- В 1643 – 1646 гг. руководил отрядом, который **первым из русских проник в бассейн реки Амур, открыл реку Зея, Зейскую равнину.**
- Собрал ценные сведения о природе и населении Приамурья
- «В результате похода часть населения Приамурья удалось привести в подданство русскому царю и собрать с нивхов ясак в казну «двенадцать сороков» (480 соболиных шкурок). Поярков дал подробное описание и чертежи Амура». [10, с. 48]





Ерофей Хабаров

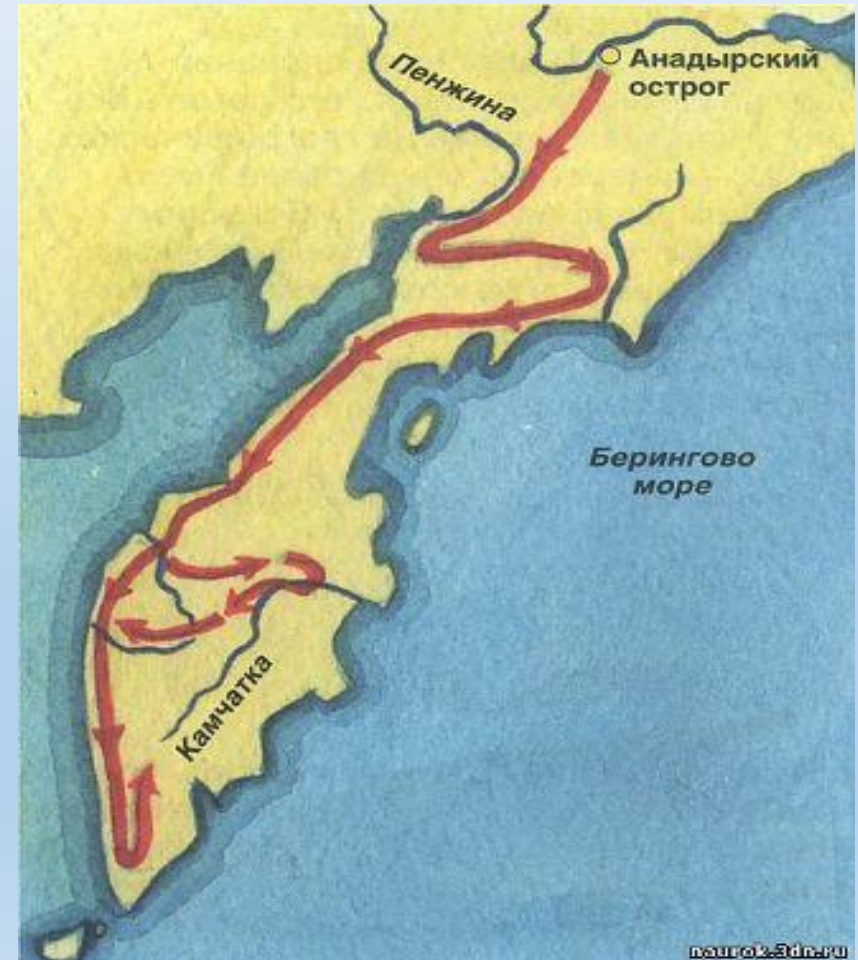
Ерофей Павлович Хабаров, время проведенное в походах (1649-1653 г.)



- Русский промышленник и предприниматель, торговал пушниной в Мангазее, потом перебрался в верховья Лены, где с 1632 занимался скупкой пушнины.
- В 1639 открыл на реке Кут соляные источники.
- В 1649-53 совершил большой поход на р. Амур. Закрепил Амур за Россией.
- Часто действовал силой и оставил по себе худую славу у коренного населения. «В результате похода Ерофея Хабарова (1649—1653 гг.) приамурское население приняло русское подданство».[1,с.10]
- Е.П. Хабаров составил “Чертеж по реке Амуру”.
- Именем Хабарова названы основанные в 1858 г. военный пост Хабаровка, (с 1893 - г.Хабаровск) и железнодорожная станция Е. П. Хабаров в 1909 г.

Владимир Васильевич Атласов время проведенное в экспедиции (1696-1697гг.)

- Казачий пятидесятник, приказчик Анадырского острога.
- Атласов на заемные деньги, на свой риск организовал в начале 1697 года экспедицию по исследованию Камчатки.
- Первый исследователь Камчатки.
- Атласов не был первооткрывателем Камчатки, но он составил подробную «скаску» и первую карту Камчатки, обратил часть коренного населения в русское подданство.
- В его отчете были подробные сведения о климате, животном и растительном мире.
- Ему удалось уговорить значительную часть местного населения перейти под власть московского царя.
- «Именем Атласова назван остров, бухта и вулкан на Курильских островах, а также посёлок в Мильковском районе Камчатского края». [11]
- «В. Л. Комаров назвал в честь В. В. Атласова травянистое растение из семейства бобовых, произрастающее только на Камчатке — астрагал Атласова» [12]



Игра: «По следам первопроходцев»

- Дети получают:
карту XVII столетия,
набор изображений
первопроходцев,
и с помощью
воспитателя
восстанавливают
маршрут перво-
проходцев, при
необходимости
просматривают
презентацию еще раз.

<i>Имя землепроходца или морехода</i>	<i>Когда начался поход</i>	<i>Открытия</i>
Семен Иванович Дежнев	1648 год	Открытие пролива между Азией и Америкой
Василий Данилович Поярков	1643 год	Освоение земель по реке Амур
Ерофей Павлович Хабаров	1649 – 1653 годы	Присоединение приамурских земель к России



- Российское государство в конце XVI века
- Территории, вошедшие в состав Российского государства в XVII веке
- Путь Пояркова в 1643–1646 годах
- Путь Дежнева в 1648 году
- Путь Хабарова в 1649–1651 годах

Вывод

- Таким образом, история присоединения Сибири и Дальнего Востока к России – это история героических подвигов и славных дел русских землепроходцев, промышленных и служилых людей, это история мужества, отваги и настойчивости русского народа. Богатая лесами, реками, озёрами, пушниной, полезными ископаемыми и драгоценными металлами Сибирь и Дальний Восток вошли в состав Российской империи. С приходом русских на этой территории появились земледелие, города, железная и автомобильная дорога. С каждым годом наш край все больше развивается, благоустраивается и мы должны помнить первопроходцев, героев нашей малой Родины.

Список использованной литературы и интернет-источников

1. Александров В.А. Россия на дальневосточных рубежах. М., 1969. – 240 с.
2. Власов С.А. История Дальнего Востока России: Курс лекций. - Владивосток: Дальнаука, 2005
3. Борисов, В. «Новая Камчатская правда», 14 сентября 2000 г. <http://www.npacific.ru/np/library/publikacii/historykam/istkam2-3.htm>
4. *Гуков Г. В.* Чьё имя ты носишь, растение? — Владивосток: Дальнаука, 2001. — 400 с.
5. Зуев А.С. Энциклопедия Сибири. Стадухин Михаил Васильевич. [эл.текст]. – URL: www.russiasib.ru/staduxin-mixail-vasilevich/
6. История Дальнего Востока СССР с древнейших времен до XVII в. М., 1988.
7. Иконникова Т.Я. «Очерки истории родного края», учебно-методическое пособие, Хабаровск, 1993 г.
8. Люди русской науки. Том 1`//Составитель и редактор И. В. Кузнецов - Москва - Ленинград: Государственное издательство технико-теоретической литературы, 1948. – 640 с.
9. Н. Н. Оглоблин «ДВЕ „СКАСКИ“ ВЛ. АТЛАСОВА ОБ ОТКРЫТИИ КАМЧАТКИ.»
10. Печенкина В.А. Краеведение. Приморский край. Учебная программа. Содержание и методические рекомендации. – Владивосток: Изд-во Дальневост. ун-та, 2005. – 113 с.