

# Изображения Земли

Подготовила учитель начальных  
классов МБОУ СОШ №29 с  
углублённым изучением отдельных  
предметов г. Смоленска  
Рославцева Раиса Викторовна



# Загадка


Листок невелик,  
Но весь мир изобразит.

(Карта)



# Вопросы

- Чем похожи глобус и карта?
- Чем отличаются?
- Чем удобнее пользоваться?
- Почему?
- Для чего нужны карты? Для кого?
- Что такое карта?



**Карта** – уменьшенное  
изображение Земли или её части  
с помощью условных знаков.




# Что можно показать на карте?



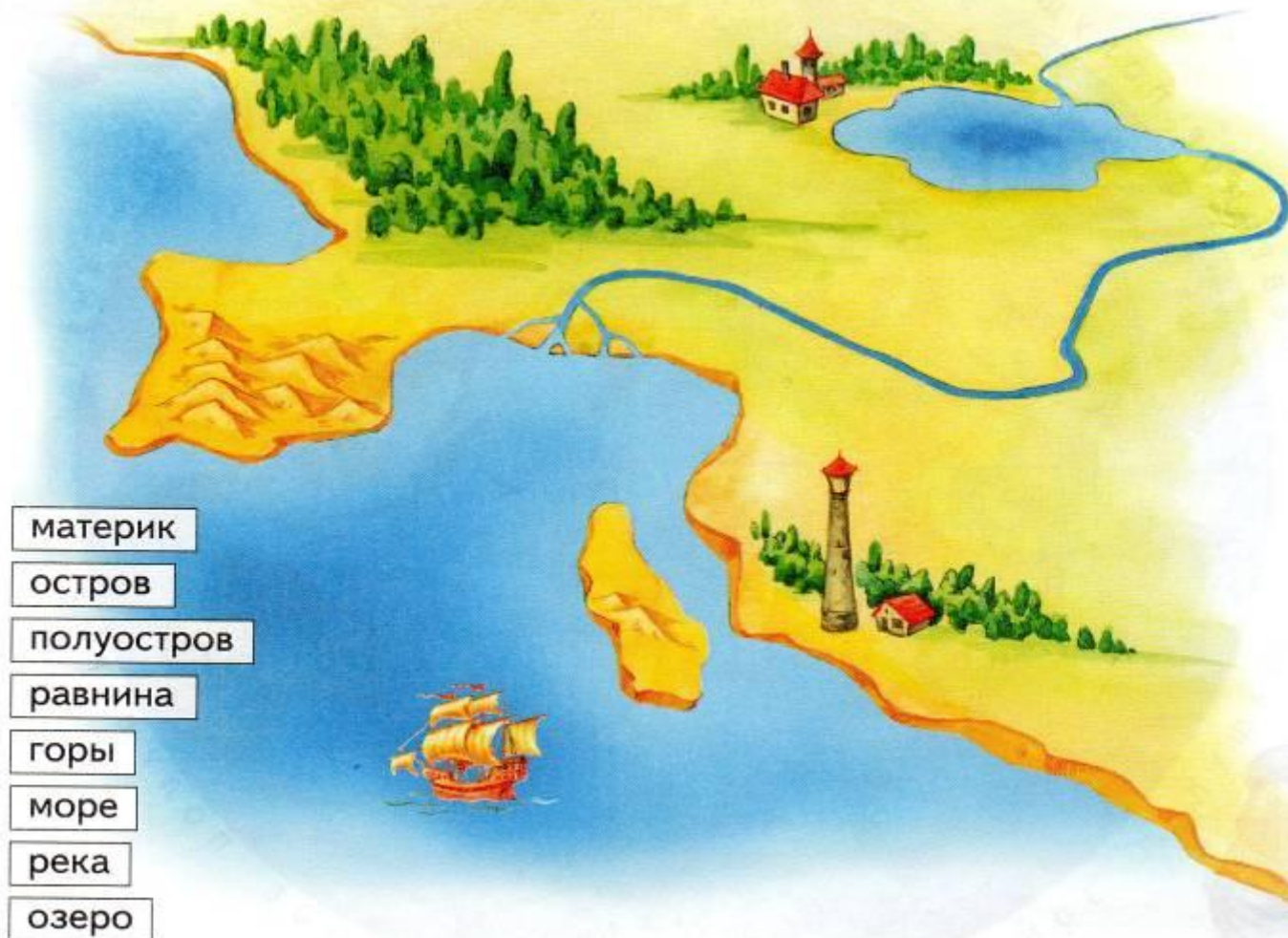
# ЗАПАДНОЕ ПОЛУШАРИЕ



# ВОСТОЧНОЕ ПОЛУШАРИЕ



# Географические объекты



# Условные знаки карты

- ЦВЕТ
- ЛИНИИ
- ТОЧКИ





# Физминутка

Волны плещут в  
океане.

Что там чудится в  
тумане?

Это мачты кораблей.

Пусть плывут сюда  
скорей!

Мы по берегу гуляем,  
Мореходов  
поджидаем,

Ищем ракушки в  
песке

И сжимаем в кулаке.

Чтоб побольше их  
собрать,-

Надо чаще  
приседать.

Сядем дружно на  
песок.

Снова начался урок.



# Виды карт

## По территории

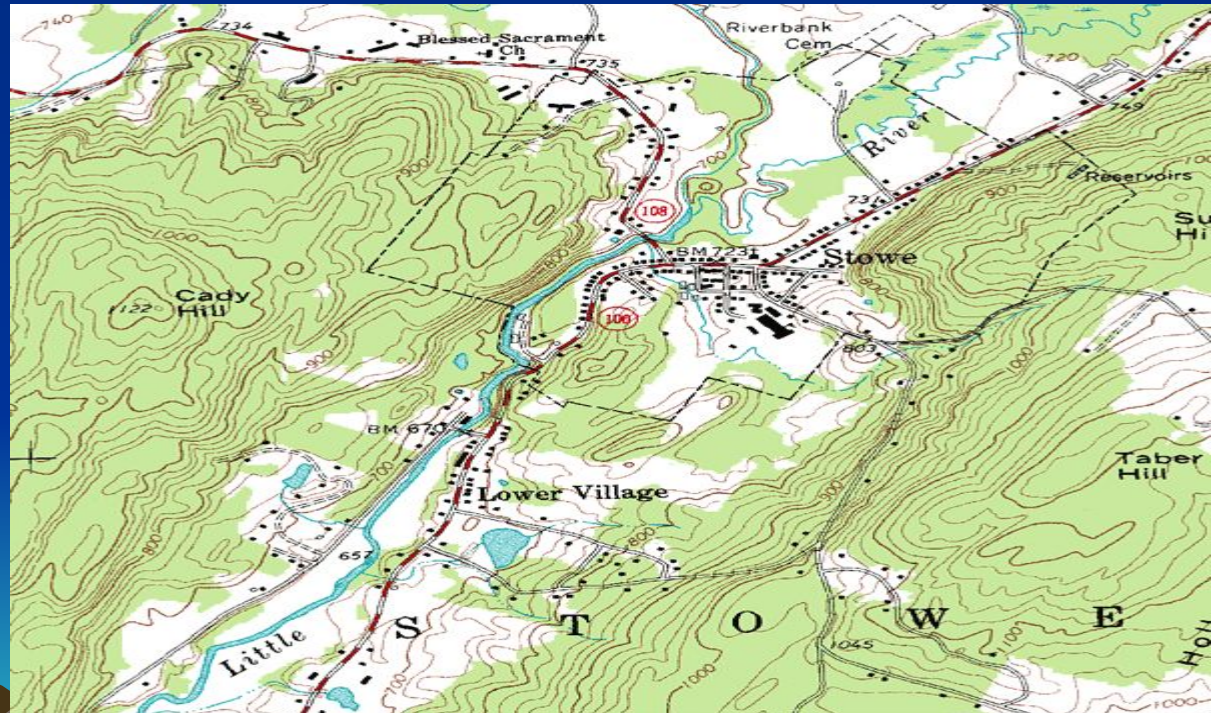
- мира
- материков
- стран
- областей






# По содержанию

- общегеографические
- тематические



# Первые карты Вселенной

## Птолемей (геоцентрическая система мира)



# Гелиоцентрическая система мира



Аристарх Самосский




# Учёные-астрономы

Николай Коперник

Джордано Бруно



# Галилео Галилей





# Суд над Галилеем



# Древние карты





North Gate

MAPPED BY AMBARD

Start

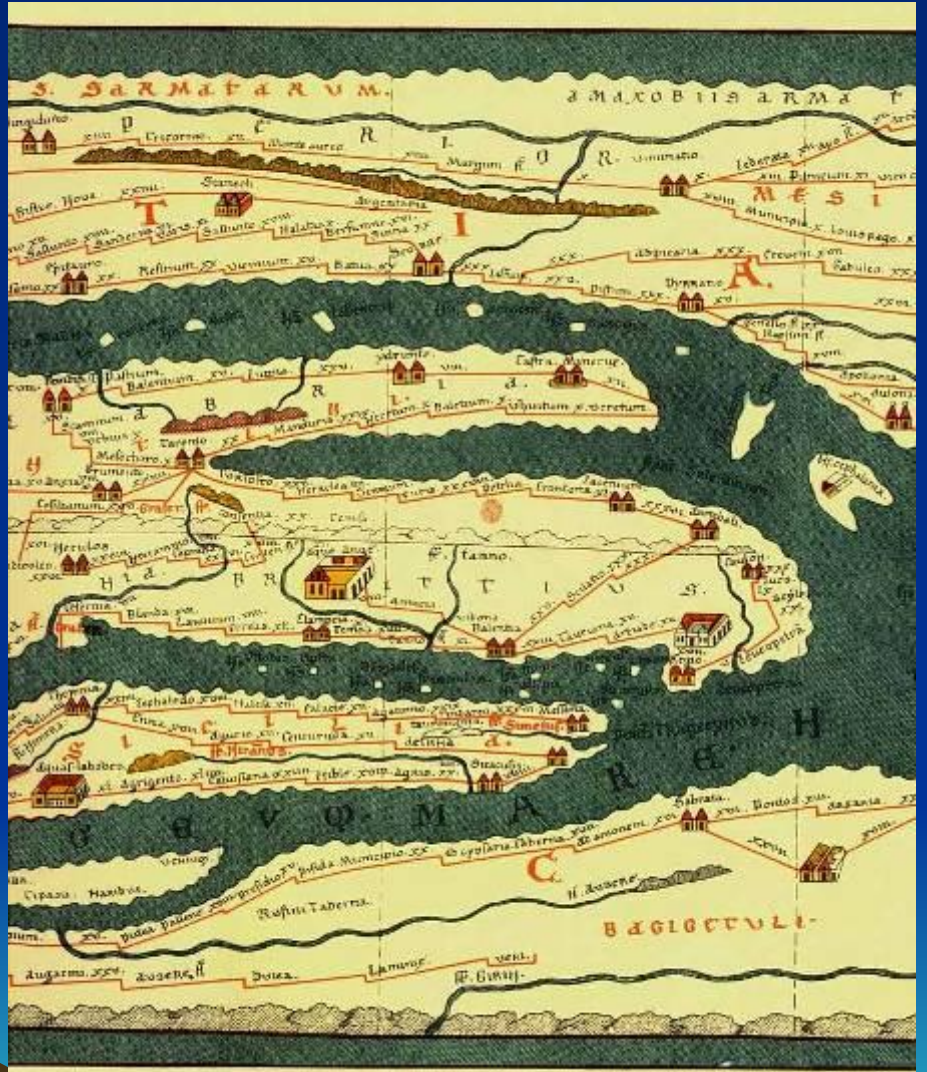
PVP  
Arena

West  
Gate

BANDOL



LAST CHAOS





# Итог

- Что такое карта?
- Для чего нужны карты?
- Что можно показать на карте?
- Какие условные знаки есть на карте?



# Молодцы!

