

# «Как появились названия на карте Омской области»

Выполнила: Бобрикова Елена Артемовна

2 «А» класс

МОУ «Гимназия № 88»

Руководитель: Курносенко Виктория Ивановна

# *Гипотеза работы*

## *Цели, задачи и методы исследования*

Возник вопрос - почему названия на карте такие разные, одни понятны, а другие нет?

Помочь понять откуда и когда возникло то или иное название поможет наука - **ТОПОНИМИКА**

### Цель исследования:

Проанализировать происхождение географических названий на карте Омской области.

### Задачи исследования:

- Изучить географические названия на карте Омской области и литературу по теме.
- Сопоставить информацию, разделив названия по принципам их возникновения.

### Метод исследования:

- Наблюдение.
- Практическая работа с картой и чтение научно-познавательной литературы.

## *Обзор литературы*

Историей возникновения названий в Омской области занимались многие ученые-краеведы. Ответить на вопросы, возникшие перед работой помогли книги:

- Гвоздев Б.С. «Ключи от прошлого».
- Захарова И.В, Сергеева Н.А. «История Омской области».
- Кожухарь А.А., Большаник П.В., Балошенко В. И. «Занимательная география Омской области».

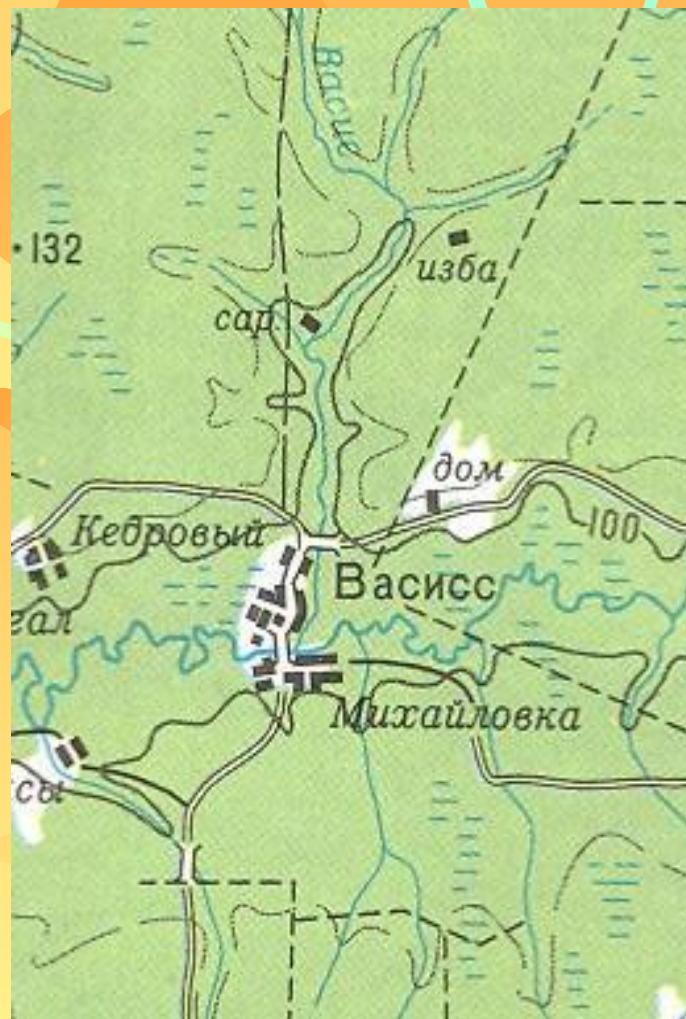
# *Работа с картой*

Работая с картой я выяснила, что названия можно разделить на русскоязычные и иноязычные

<b>Русскоязычные</b>	<b>Иноязычные</b>
оз. Рыбье	оз. Тенис
г. Калачинск	г. Исилькуль
с. Сосновка	с. Васисс

# I Древнейший слой

К древнейшим топонимам смело можно отнести название *Васисс*. Корень *сис* или *сыс*, означал в кетском языке «вода» или «река», а часть слова *вас*, сейчас не найти ни в одном языке, и вероятно принадлежал народности которая проживала на территории нашей области ранее кетов.



## *Пересечение языковых слоев*

Раньше считалось, что «Иртыш» в переводе с татарского означает **«роющий землю»**, но сегодня ученые считают, что в его названии есть более древние корни: арийский корень **«ир»** (**сильный, бурный, стремительный**) и кетское слово **«цис»** или **«сес»** - означающее **«вода», «поток», «река»**.



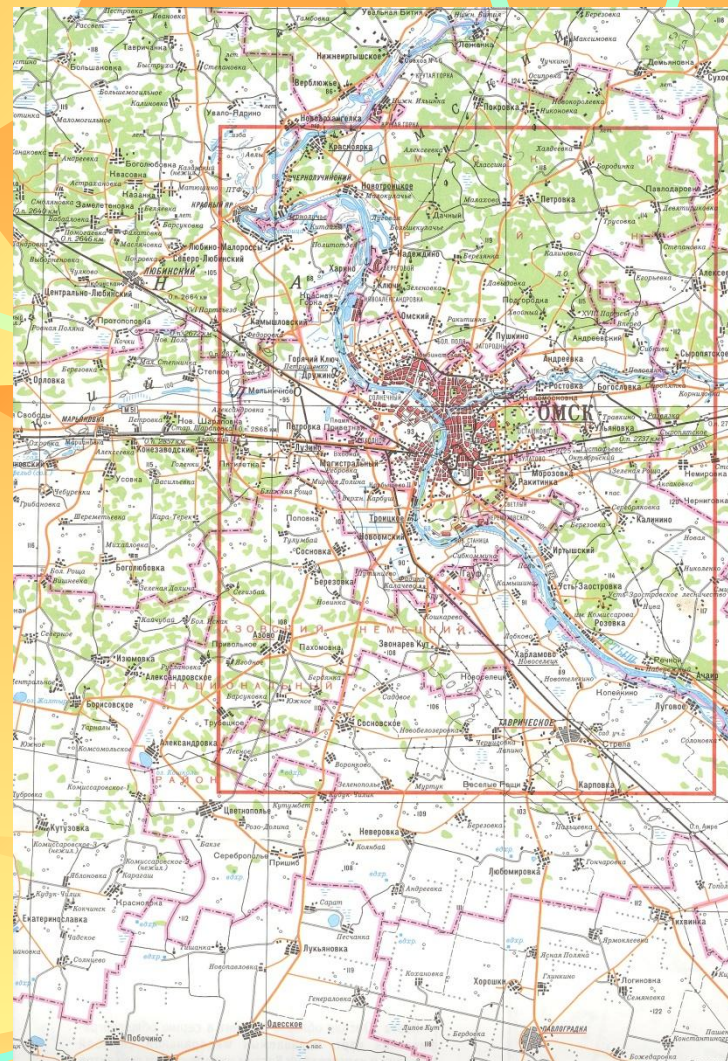
## II Тюркоязычный слой

«Тенис» в тюркских языках означает «*море*» или «*большое озеро*». Это значение нашло свое отражение в названии озера, что в Крутинском районе. Рядом с озером *Тенис*, находится озеро *Ик*. Некоторые ученые предполагают, что его название происходит от татарского слова «*ике*» - «*два*», и скорее всего означает «*второе*», т.е. ставшее вторым, после отделения его от *Салтаима*.



# III Русскоязычный слой

В названиях русскоязычных поселений, нашли отражение и места, откуда приехали люди, например *Полтавка, Черниговка, Азово*; и имена или фамилии основателей - *Ботвино, Гурово, Муромцево, Журавлевка*; и географические объекты, рядом с которыми селились переселенцы - *Сосновка*.





# *Классификация названий*

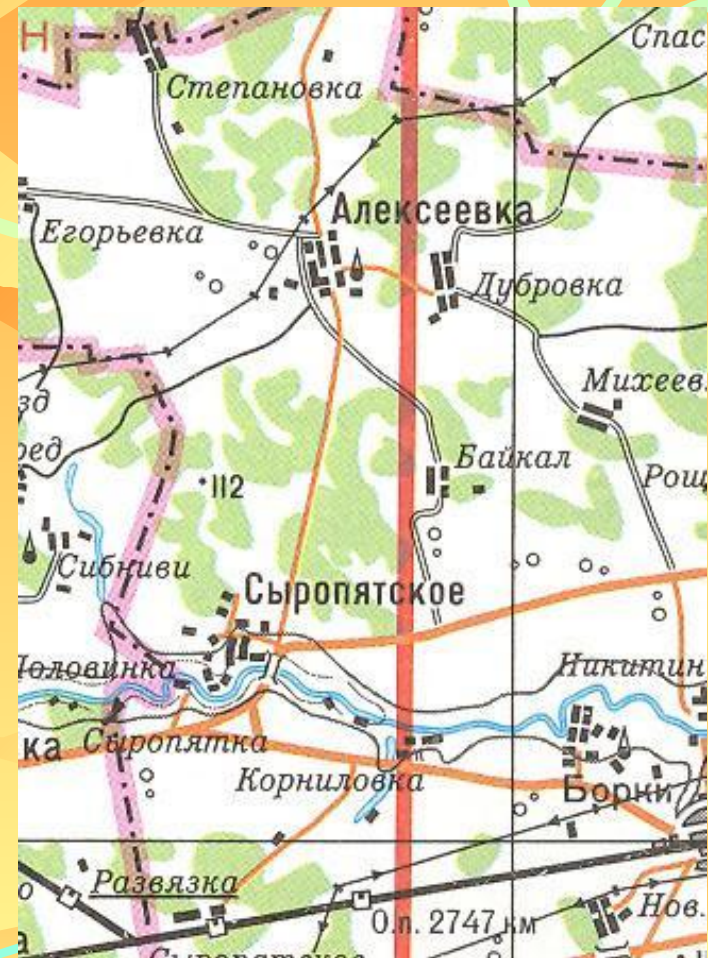


# Легенды и предания в топонимике

Интересно возникновение названия с. *Сыропятское*, что в Кормиловском районе . Несколько семей переселенцев, прибывших из России, двигались по правому берегу реки Оми к ранее выбранному ходоками месту, чтобы основать деревню. На их пути оказался залитый водой луг. Люди разулись. Когда перешли через луг, кто-то сказал:

- Теперь мы все мокропятые, сыропятые.

После этого те переселенцы стали называть себя в шутку сыропятыми. Так село и получило свое название.



## *Выводы:*

В результате работы подтвердилась гипотеза - местные названия зависят:

- от языка населения,
- времени проживания этих людей,

**т.е исторических особенностей края.**

## *Заключение:*

Топонимика – наука на стыке географии, истории и языкознания, сама еще достаточно молода и не дает однозначных ответов на многие вопросы. Но тем интереснее изучать ее, открывая для себя новые знания.