

The image shows a highly detailed wooden facade. At the top, there are intricate carvings of figures and patterns. Below this, a large sign with the word 'КАРЕЛИЯ' is mounted. The sign is supported by two decorative columns. The columns have a reddish-brown, segmented appearance. The background features large windows reflecting the sky and clouds. The overall style is traditional and ornate.

КАРЕЛИЯ



Столица – Петрозаводск

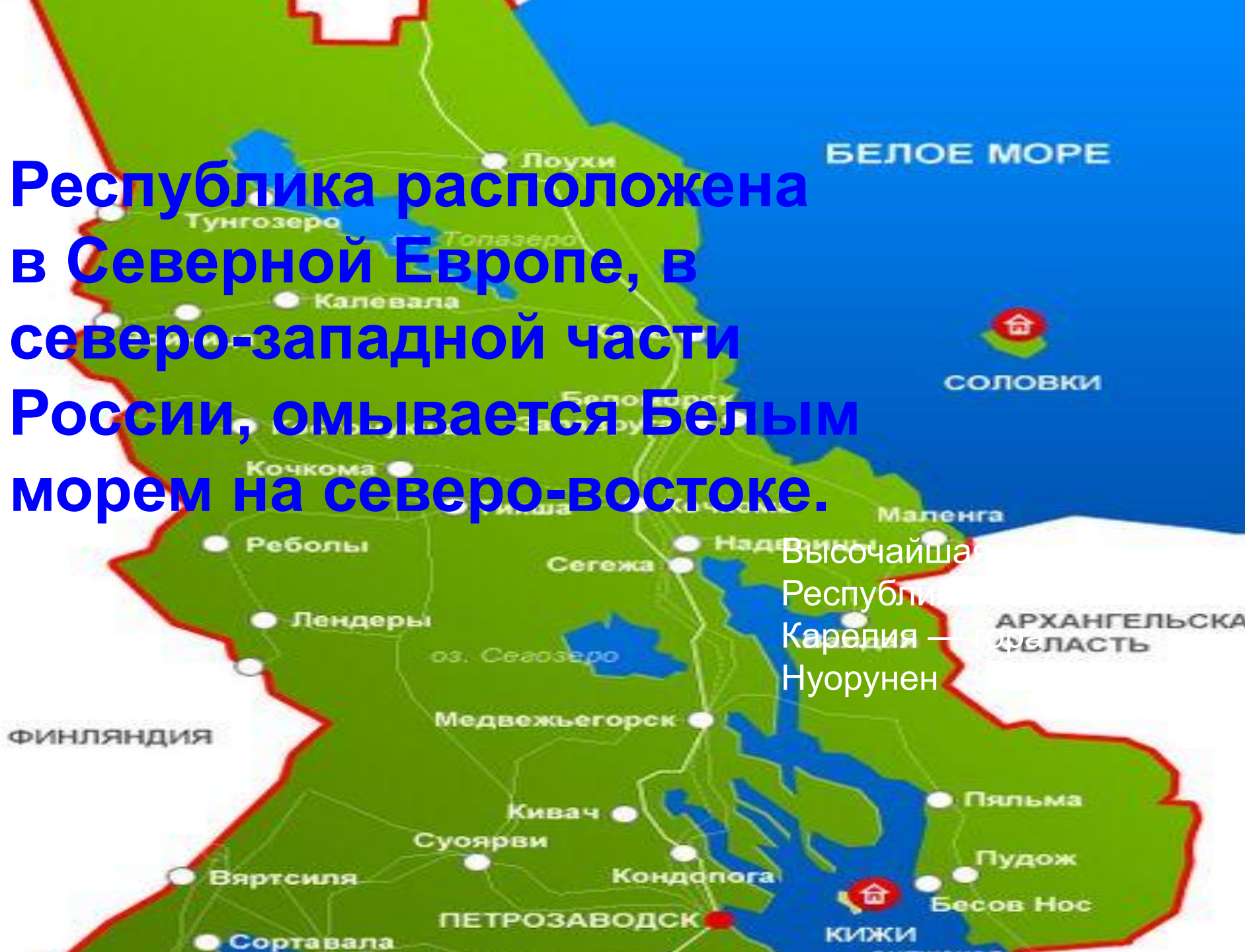
Государственный язык – Русский


**Глава Республики – Худилайнен Александр
Петрович**

Гимн – Гимн Карелии

Республика расположена в Северной Европе, в северо-западной части России, омывается Белым морем на северо-востоке.

Высочайшая
Республики
Карелия —
Нуорунен






Республика Карелия находится в часовом поясе, обозначаемом по международному стандарту как *Moscow Time Zone*.



Климат мягкий с обилием осадков. Зима снежная, прохладная, но обычно без сильных морозов. Лето непродолжительное и с большим количеством осадков.

A close-up photograph showing a pair of hands holding a large, dark, jagged piece of coal or lignite. The rock is dark grey to black with a rough, crystalline texture. The hands are positioned on either side of the rock, with fingers visible at the bottom and sides. The background is plain white.

В Карелии 175 месторождений 24 видов полезных ископаемых.

В Карелии насчитывается около 27 000 рек, из которых самые крупные: Волда, Кемь, Онла, Унга, Чирка-Кемь, Ковда, Шуя, Суна, Выг.

Также в республике около 60 000 озёр.






Фауна Карелии молодая, она сформировалась после Ледникового периода.

На территории республики обитают 63 вида млекопитающих, многие из которых, например, ладожская кольчатая нерпа, белка летяга и бурый ушан занесены в Красную книгу.

В Карелии обитает 285 видов птиц, из которых 36 видов внесены в Красную книгу Карелии. Самые распространённые птицы — это зяблики.



Карелия — край ягод, здесь произрастают во множестве брусника, черника, морошка, голубика, клюква.

An aerial photograph showing a wide river flowing through a dense forest. The trees are in various stages of autumn, with many showing bright yellow and orange foliage, while others remain green. The river curves through the forest, eventually leading to a large, calm lake in the background. The sky is clear and blue.

Большую часть территории Карелии занимает государственный лесной резерв.

Население

- Всего: 634 400 чел.
- Средний возраст: 37,1 лет



Республика Карелия — входит в
состав Российской Федерации.

Объекты туризма:
Карелия —
самый популярный курорт России.
Остров Киж — всемирно
известный памятник
деревянного зодчества
Крепостной дворец в городе
Петрозаводск
И другие



What is this city



Флаг



Герб



Спасибо за внимание