

Карты и их составление



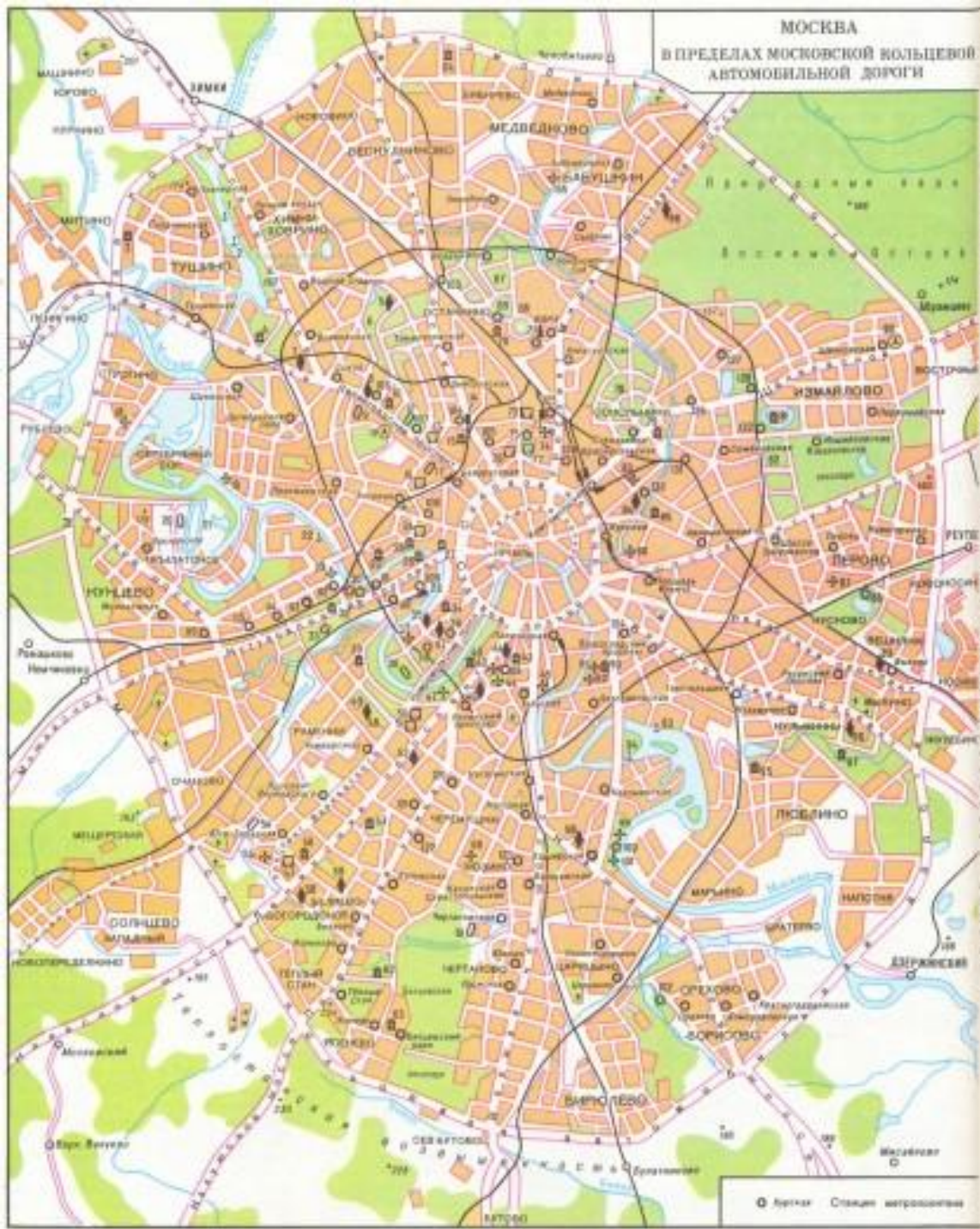
Презентацию подготовила
учитель начальных классов
МБОУ СОШ №9 г. Бугульма РТ
Филиппова Светлана Анатольевна



- Карты представляют собой рисунок, который показывает участок земли при виде сверху. Любую территорию, независимо от её размера, можно нанести на карту.



МОСКВА
В ПРЕДЕЛАХ МОСКОВСКОЙ ВОЛЬЦЕВОЙ
АВТОМОБИЛЬНОЙ ДОРОГИ



- 1 Северный порт
- 2 Северный речной вокзал
- 3 Виллы усадьбы Ботаники
- 4 Виллы усадьбы Пахотинского Стрельбища
- 5 Сельскохозяйственная академия имени К.А. Тимирязева
- 6 Парк сельскохозяйственной академии имени К.А. Тимирязева
- 7 Академический институт имени Серго Орджоникидзе
- 8 Автомобильно-дорожный институт
- 9 Спортивный комплекс ЦОСР
- 10 Виллы Петровский дворцы
- 11 Арсенал
- 12 Спортивный комплекс "Динамо"
- 13 Театр "Лески"
- 14 Садоводский вокзал
- 15 Салонный городок "Прада"
- 16 Театр классической балета
- 17 Ипподром
- 18 Садовы Троицы и Троицы-Лыцовой
- 19 Садовы Троицы и Хоробриной
- 20 Олимпийский спортивный центр профсоюз "Университет"
- 21 Губернский майдан
- 22 Звеницкий порт
- 23 Центр микроэлектронной торговли и выставок
- 24 Кинотеатр на Бродской Прямой
- 25 "Белый дом"
- 26 Гостилица "Ураган"
- 27 Марш
- 28 Космический вокзал
- 29 Церковь Покрова в Филях
- 30 Музей "Художественная изба"
- 31 Музей галерея "Борисовская белая"
- 32 Униформный квартал
- 33 Музей Великой Отечественной войны 1941-1945 гг.
- 34 Дом культуры завода "Куйбыш"
- 35 Медицинская академия имени И.М. Сеченова
- 36 Педагогический университет имени Б.Н. Ломоносова
- 37 Народный майданчик
- 38 Центральный стадион имени В.И. Ленина
- 39 Кинотеатр "Мосфильм"
- 40 Российская академия наук (Виллы Негучинский дворцы)
- 41 Текстильная академия имени А.Н. Косыгина
- 42 Церковь Рождества Иоанна Предтечи
- 43 Театр-центр Шаболюхино-Шуваевские бани
- 44 Дачный майданчик
- 45 Дачный майданчик
- 46 Университет дружбы народов
- 47 Академическая площадь
- 48 Московский государственный университет имени М.В. Ломоносова
- 49 Ботанический сад МГУ имени М.В. Ломоносова
- 50 Дачный майданчик
- 51 Царь на проспекте Вернадского
- 52 Академический кафе и сад имени И.М. Губкина
- 53 Виллы усадьбы Воронцово
- 54 Спортивный комплекс Олимпийской деревни
- 55 Церковь Михаила Архангела в Троицком

Страницы Московского метрополитена

- | | | |
|-------------------------------|----------------------|-----------------------------------|
| 103 Петровский-Разметковские | 113 Саввинский | 123 Мининский проспект |
| 104 Саввинский | 114 Филевский парк | 124 Пролетарское |
| 105 Мещинский, Новослободское | 115 Ленинское | 125 Рязанское |
| 106 Арсенал | 116 Кузьминская | 126 Проспект Маша |
| 107 Динамо | 117 Фрунзенская | 127 Улица Подбельского |
| 108 Улица 1935 года | 118 Спортивная | 128 Чертковская |
| 109 Боровая | 119 Шаболюхино | 129 Покровское-Платовская площадь |
| 110 Стрелецкая | 120 Академическая | 130 Вольская |
| 111 Кутузовская | 121 Профсоюзная | 131 Электроламповая |
| 112 Филей | 122 Новый Чуйковский | 132 Измайловский парк |

● Лески ○ Станция метрополитена

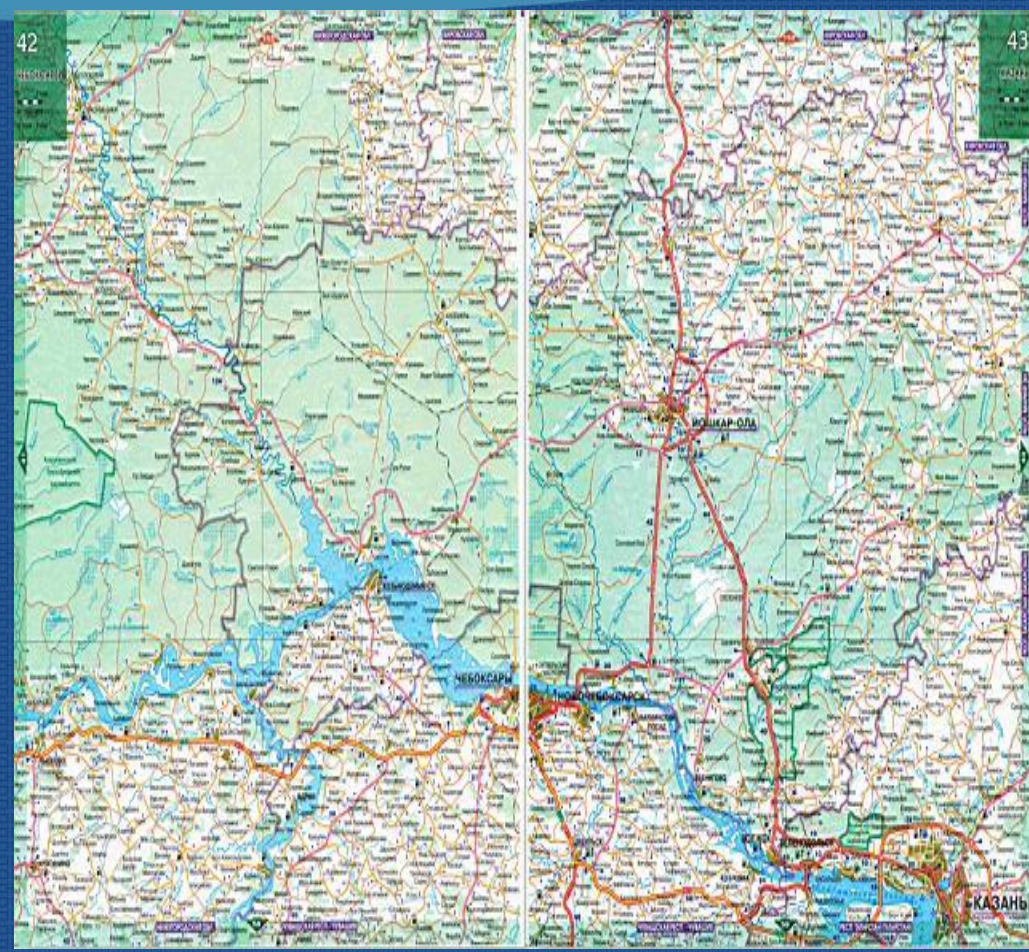


- | | | | |
|--|---|--|---|
| <p>ВЫСОТЫ</p> <ul style="list-style-type: none"> 5000 3000 2000 1000 500 200 0 м депрессии <p>• 5604 Высоты в метрах над уровнем моря</p> | <p>ГЛУБИНЫ</p> <ul style="list-style-type: none"> 0 м 200 2000 4000 6000 8000 глубже <p>6400 Глубины в метрах</p> | <ul style="list-style-type: none"> Водопады Озера пресные и водохранилища Озера соленые Узлы воды в метрах над уровнем моря Действующие вулканы 1. Материковый лед, вечные снега 2. Ледники 3. Шельфовые ледники Коралловые рифы | <ul style="list-style-type: none"> Болота Солончаки Пески Теплые течения Холодные течения Течения показаны на лето Северного полушария АТЛАС Алфавит г. Кука Названия географических областей |
|--|---|--|---|





- Карты, подробно изображающие небольшой район, называются крупномасштабными.



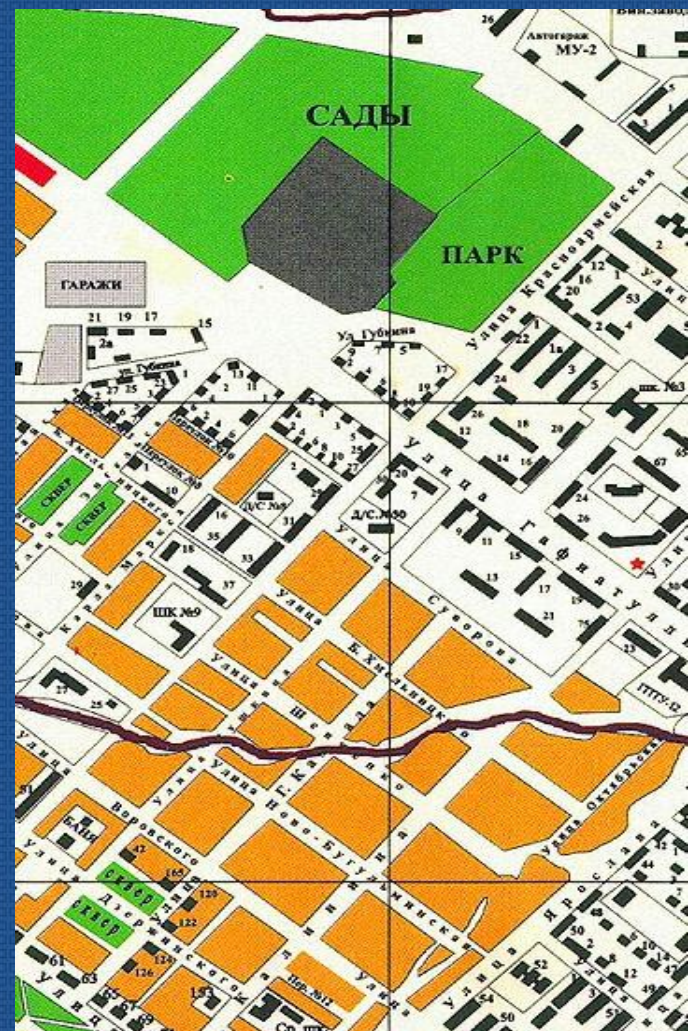


- Не очень подробные карты, показывающие обширную территорию, называются мелкомасштабными.





- На большинстве карт объекты представлены линиями, цветами и символами. Например, на городской карте цветные фигуры – здания, зелёный цвет – сады, парки.





- На карте страны города могут быть отмечены просто чёрными или красными точками, а реки – синими линиями.






Иллюстрированн

АТЛАС



Новейшие карты - Шифры

АТЛАС МИРА




АСОМ. В
карты всего
ментов.

| ПОМОЩЬ | МЕНЮ |
|---------------------------------|----------------|
| Карта | Основная карта |
| Поиск | Поиск |
| Путеводитель стилизованных карт | |
| Путеводитель маркированных карт | |
| Путеводитель заметок | |

RAND McNALLY

- Не показывать этот экран при запуске
- Отключить звуковую индикацию экрана



Новое Тысячелетие АТЛАС МИРА

Top-torrent.ru



Литература



- Ридерз Дайджест – детям, ИНК .
Иллюстрированный атлас мира.