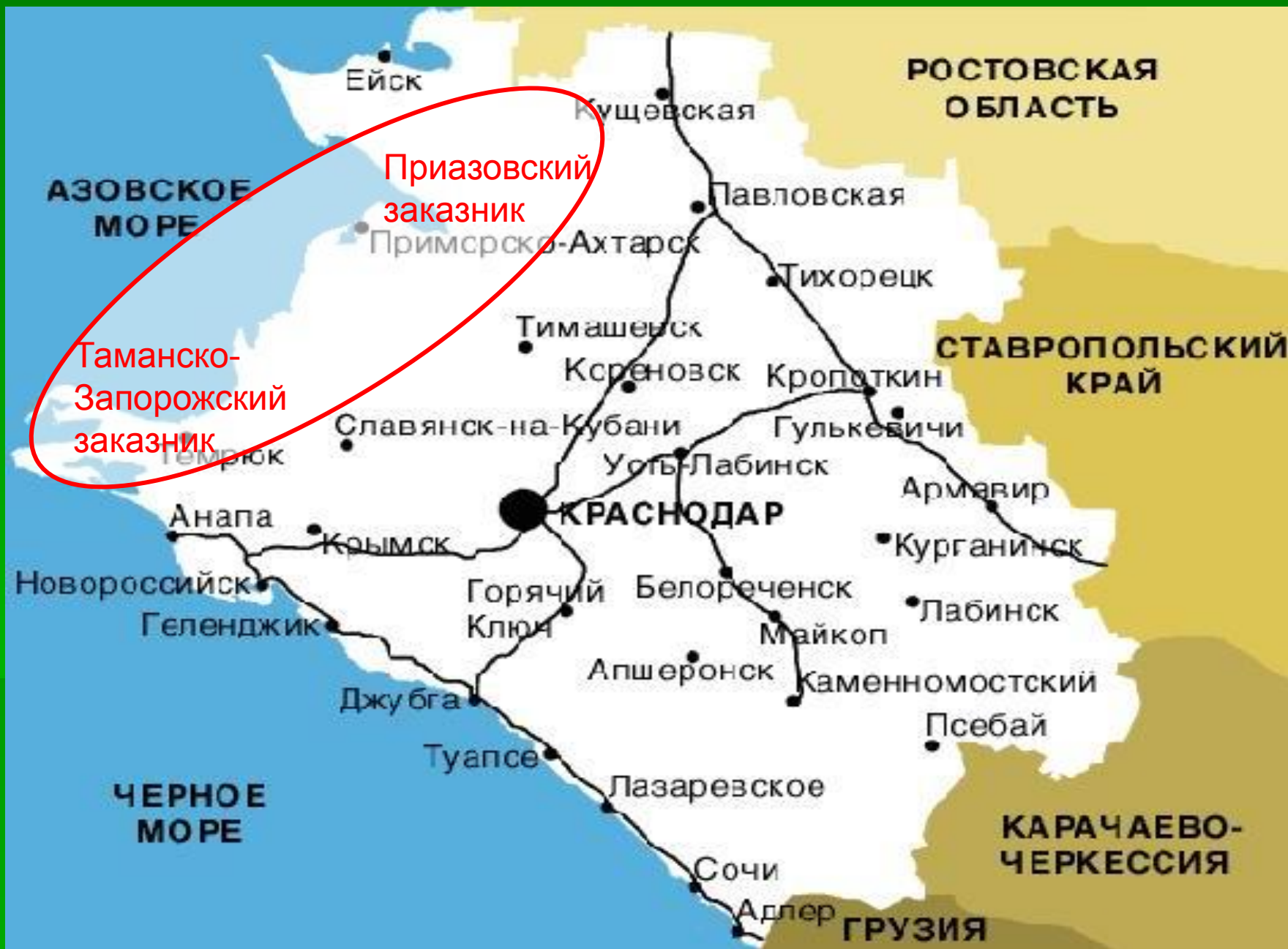


# Кубань


**Охрана животного мира  
Краснодарского края.  
Заповедники и заказники.**



Приазовский  
заказник

Таманско-  
Запорожский  
заказник

## Название и среда обитания данных видов птиц.



**Азово – Кубанская низменность ,  
зона степей**



Заяц



Тушканчик



Хомяк



Сурок



Суслик



Лисица



Прикубанская низменность.

Зона степей.





Волк



Олень



Лисица



Куница



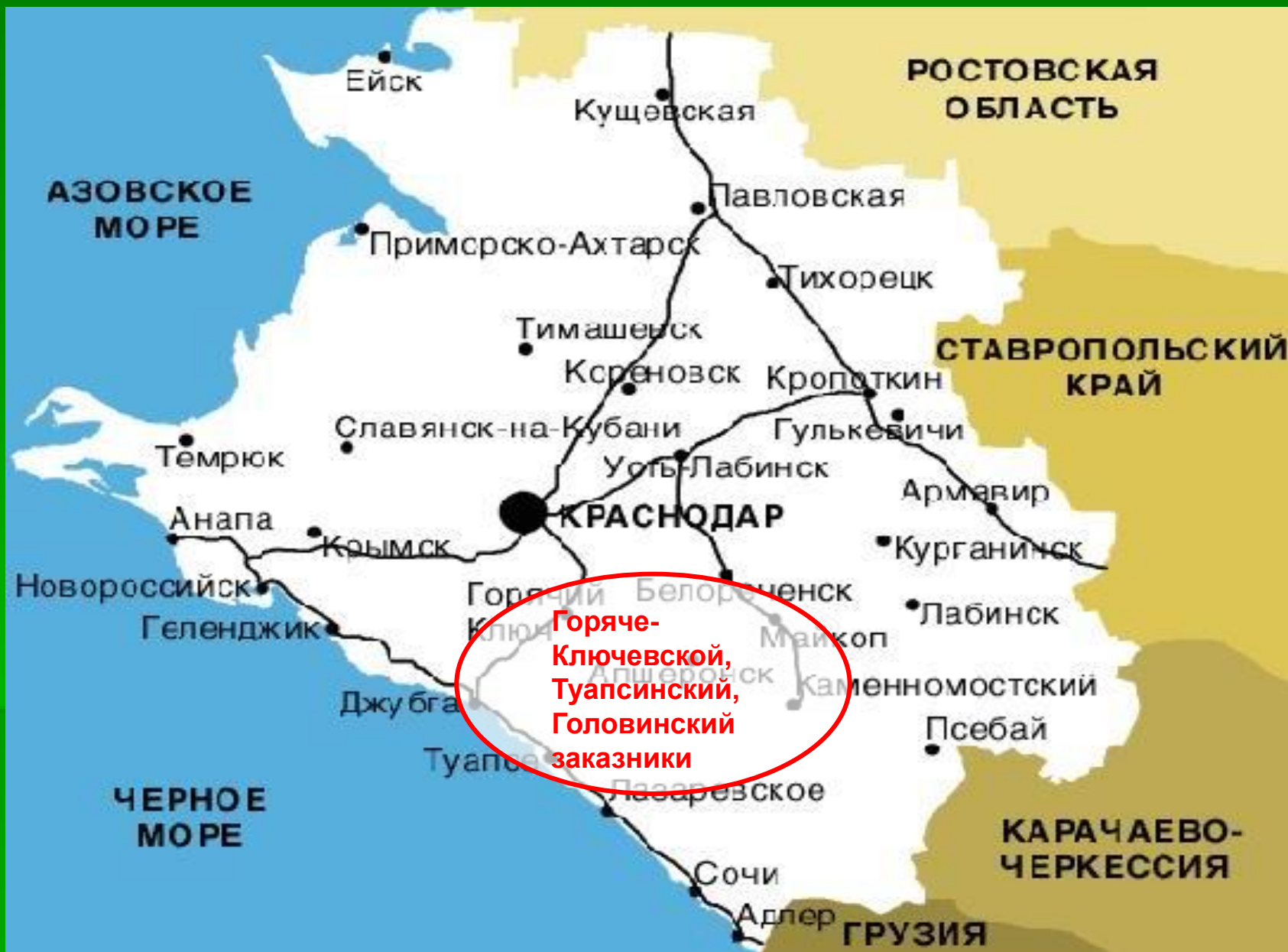
Лань



Еж



**Закубанская низменность, зона лесов**






Морская свинья



Белобочка



Тюлень-монах



Афалина

**Обитатель Черного моря**





Рысь



Благородный олень




Апполон



Тетерев



Кавказская гадюка



Бурый медведь

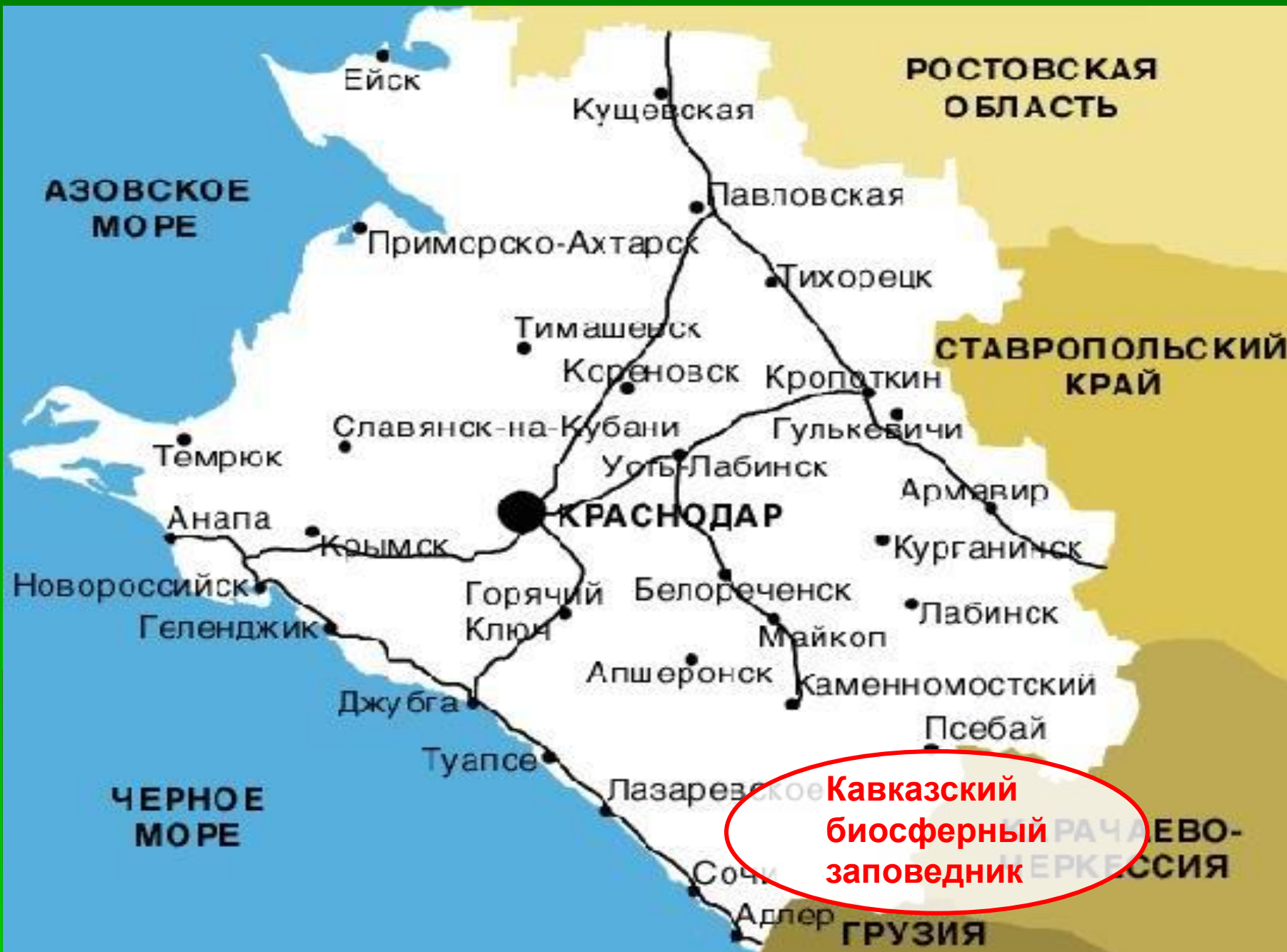
## Предгорья и горы



Зубр



Кавказский тур



**Кавказский  
биосферный  
заповедник**

# Кавказский биосферный заповедник

## Краткие сведения о заповеднике

Кавказский государственный биосферный заповедник - "резервуар" уникальной природы Западного Кавказа. Расположен он в координатах: 44-45,5 градусов северной широты и 40-41 градус восточной долготы. Ландшафт заповедника характеризуется отметками 260 - 3360 метров над уровнем моря. Заповедные земли расположены на территории Краснодарского края (Сочи, Мостовской район), Республики Адыгея и Карачаево-Черкесской республики Российской Федерации, вплотную примыкает к границам Республики Абхазия. Непосредственно в Сочи (Хоста), в трех километрах от морского побережья находится заповедная тисо - самшитовая роща. Общая площадь заповедных территории 280335 га.




# Природа

Природа заповедника сохранилась в первозданной красоте ,и этим она ценна для науки. Здесь представлены все типичные и уникальные ландшафты Северо –Западного Кавказа. Кавказский Заповедник включён в число первых биосферных заповедников, сеть которых раскинется по всей планете.



# Флора заповедника

Флора заповедника насчитывает более 3000 видов растений. Среди них-1500 высших. Особое место в природном комплексе занимают леса, на долю которых падает 62% заповедной территории



# Альпийские луга

Подобно зелёному изумруду в тёмно-хвойной оправе пихтовых лесов возвышаются субальпийские и альпийские лугов. Площадь этих лугов-56 тысяч гектаров.






# Леса Кавказского биосферного заповедника

Леса Черноморского побережья Западного Кавказа относятся к Колхидской провинции. Основными лесообразующими породами являются дуб, бук, каштан, граб. Очень много здесь вечнозеленых кустарников и лиан



# Тисосамшитовая роцца

Тисосамшитовая роцца - уникальный уголок древней природы. Живописное ущелье реки Хоста за светлую окраску слагающих его известняков получило название Белые скалы. Глубина ущелья – 100 метров.



# Зубры и туры

Восстановленный горно – лесной зубр расселился по заповеднику и за его пределами. Лето он проводит на субальпийских и альпийских лугах, а на зиму многие животные спускаются на поляну бывшего зубропарка, где их когда- то содержали в загоне.



Западно-кавказские туры – самые многочисленные копытные заповедника. Их около десяти тысяч. Скалистые участки , покрытые невысокими кустарниками и травами, - излюбленные места туров.





# Горные реки

Горные реки берут начало у вечных снегов и льдов.

Стремительными водопадами несутся они к тенистым лесам и ущельям.

Солнце всеми цветами радуги отражается в брызгах водопадов.



Кавказский биосферный заповедник — одно из замечательнейших мест в мире. Редких животных и растений, находящихся под охраной, здесь не счесть.

Ребята, давайте беречь природу. Она у нас единственна и незаменима.



**Спасибо за внимание!**

**Конец**