



**ОСОБО ОХРАНЯЕМЫЕ ПРИРОДНЫЕ ТЕРРИТОРИИ  
САХАЛИНСКОЙ ОБЛАСТИ  
КОРСАКОВСКИЙ АДМИНИСТРАТИВНЫЙ РАЙОН**

ГОСУДАРСТВЕННЫЙ ПРИРОДНЫЙ ЗАКАЗНИК  
**«ОЗЕРО ДОБРЕЦКОЕ»**

**Географическое  
положение:**

расположен на юго-западном и южном побережье озера Тунайча, включая его 1,5-километровую акваторию, местность имеет гористый характер.





ГОСУДАРСТВЕННЫЙ ПРИРОДНЫЙ ЗАКАЗНИК  
**«ОЗЕРО ДОБРЕЦКОЕ»**


- Места гнездования, массового скопления и отдыха во время перелёта водоплавающих и других перелётных ПТИЦ.



ПАМЯТНИК ПРИРОДЫ  
«**ВОДОПАД МЕДВЕЖИЙ**»

**Географическое  
положение:**

ВОСТОЧНЫЙ СКЛОН  
Сусунайского хребта,  
верхнее течение реки  
Сима.





ПАМЯТНИК ПРИРОДЫ  
**«ВОДОПАД МЕДВЕЖИЙ»**

Водопад Медвежий –  
самый крупный  
водопад в горах  
Сусунайского хребта.



фото: Сахалинский ботанический сад

ПАМЯТНИК ПРИРОДЫ  
**«ВОДОПАД МЕДВЕЖИЙ»**

**Виды животных,  
включённые в  
Красные книги  
Российской  
Федерации и  
Сахалинской  
области:**

кабарга сахалинская,  
жужелицы Авинова и  
Лопатина.



ПАМЯТНИК ПРИРОДЫ  
«БУХТА ЧАЙКА»

**Географическое  
положение:**

памятник природы  
расположен на  
восточном побережье  
Тонино-Анивского  
полуострова между  
мысами Грозный и  
Спокойный.





ПАМЯТНИК ПРИРОДЫ  
«БУХТА ЧАЙКА»

4 колонии  
тихоокеанской морской  
чайки, общей  
численностью около  
100 гнездящихся пар.





ПАМЯТНИК ПРИРОДЫ  
«БУХТА ЧАЙКА»

Место отдыха и  
кормления птиц во  
время миграций:  
чайки,  
уссурийский и  
берингов бакланы,  
морские утки.



фото: ИИЦ "Фауна"

ПАМЯТНИК ПРИРОДЫ  
«БУХТА ЧАЙКА»

Место отдыха морского  
зверя:  
акиба,  
сивуч (занесён в  
Красные книги  
Российской Федерации  
и Сахалинской  
области)



ПАМЯТНИК ПРИРОДЫ  
**«ОЗЕРО ТУНАЙЧА»**

**Географическое  
положение:**

памятник природы  
расположен в  
северной части  
Муравьёвской  
низменности



фото: СООО "Бумеранг"



ПАМЯТНИК ПРИРОДЫ  
«ОЗЕРО ТУНАЙЧА»

Ихтиофауна  
насчитывает 31 вид  
рыб.

Наиболее  
многочисленными  
являются

лососёвые (9 видов),  
карповые (4 вида),  
корюшковые (4 вида).



Фото: ИИЦ "Фауна"

ПАМЯТНИК ПРИРОДЫ  
**«ОЗЕРО ТУНАЙЧА»**

Озеро Тунайча – местонагула и зимовки сахалинского тайменя занесённого в Красную книгу Российской Федерации и Сахалинской области.



ПАМЯТНИК ПРИРОДЫ  
«ОЗЕРО ТУНАЙЧА»

Место обитания  
сахалинской кабарги  
(подвид занесён в  
Красные книги  
Российской Федерации  
и Сахалинской  
области)





ПАМЯТНИК ПРИРОДЫ  
«ОЗЕРО ТУНАЙЧА»

Место отдыха и  
кормления  
многочисленных видов  
птиц во время их  
сезонных миграций  
(лебеди, утки, чайки,  
крачки, кулики, цапли,  
хищные птицы)



ПАМЯТНИК ПРИРОДЫ  
«ЛАГУНА БУССЕ»

**Географическое  
положение:**

памятник природы  
расположен в северо-  
западной части  
Тонино-Анивского  
полуострова на юге  
Сахалина.



фото: В. Волянюк

ПАМЯТНИК ПРИРОДЫ  
«ЛАГУНА БУССЕ»

Места гнездования птиц, в том числе занесённых в Красные книги Российской Федерации Сахалинской области, таких как:  
орлан-белохвост,  
скопа,  
японский бекас,  
длинноклювый пыжик.





ПАМЯТНИК ПРИРОДЫ  
«ЛАГУНА БУССЕ»

Место отдыха и  
кормления  
многочисленных видов  
птиц во время их  
сезонных миграций



ПАМЯТНИК ПРИРОДЫ  
«ЛАГУНА БУССЕ»

Места произрастания  
видов растений,  
занесённых в Красные  
книги Российской  
Федерации и  
Сахалинской области:  
тис остроконечный,  
аралия сердцевидная,  
лилия  
ланцетолистная,  
трутовик  
лакированный.



фото: В. Титов

ПАМЯТНИК ПРИРОДЫ  
**«ОЗЁРСКИЙ ЕЛЬНИК»**

**Географическое  
положение:**

памятник природы  
расположен на  
заболоченном участке  
Муравьёвской  
низменности в  
бассейне озера  
Большое Вавайское.





ПАМЯТНИК ПРИРОДЫ  
«**МЫС ВЕЛИКАН**»

**Географическое  
положение:**  
восточное побережье  
Тонино-Анивского  
полуострова.



Фото: В. Волянюк

ПАМЯТНИК ПРИРОДЫ  
**«МЫС ВЕЛИКАН»**

- Место гнездования  
колониальных птиц.



- Место отдыха  
морского зверя:  
тюленей.



ПАМЯТНИК ПРИРОДЫ  
«КОРСАКОВСКИЙ ЕЛЬНИК»

**Географическое  
положение:**

памятник природы  
расположен в долине  
реки Мерея.



фото: ИИЦ "Фауна"



ПАМЯТНИК ПРИРОДЫ  
«КОРСАКОВСКИЙ ЕЛЬНИК»


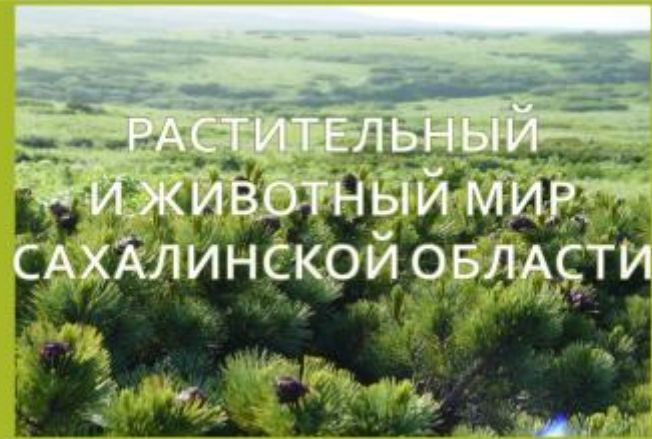
Елово-пихтовый лес с преобладанием ели Глена.

В формировании лесов принимают участие ель аянская, пихта Майра, лиственница курильская.



фото: ИИЦ "Фауна"

# Читайте книги о природе Сахалина





Автор Трифонова Елена  
Ивановна  
учитель начальных классов  
МБОУ «СОШ с. Чапаево  
Корсаковского городского округа  
Сахалинской области

*Главная улица города*

Интернет –ресурсы:  
<http://boomerangclub.ru/>