

# СТРАНА, В КОТОРОЙ МЫ ЖИВЁМ

Презентация для детей старшей  
группы

Подготовила Кудливская Ю.А.



Scale		Elevation		Distance		Other	
1:100,000	1:200,000	0-100m	100-500m	0-100km	100-500km	Sea Level	Sea Level
1:500,000	1:1,000,000	500-1000m	1000-2000m	500-1000km	1000-2000km	Sea Level	Sea Level
1:2,000,000	1:5,000,000	2000-3000m	3000-4000m	2000-3000km	3000-4000km	Sea Level	Sea Level
1:10,000,000	1:25,000,000	4000-5000m	5000-6000m	4000-5000km	5000-6000km	Sea Level	Sea Level



# Столица



# Президент



# Армия



# Символика

Государственный флаг – символ свободы  
независимости и самостоятельности

- Белый – цвет чистоты
- Синий – верность, правда
- Красный – отвага, героизм



Герб – это эмблема  
государства,  
изображается  
на печатях,  
документах, деньгах

# Гимн – главная песня страны

Исполняется:

- в особо торжественных случаях,
- во время подъёма государственного флага,
- во время спортивных соревнований





Есть большие  
города и малые, есть  
деревни и сёла





Но главное богатство России - это её люди.  
Россия - многонациональная страна.

**Российская семья.**

*Владимир Степанов*

Живут в России разные  
Народы с давних пор.  
Одним тайга по нраву,  
Другим степной простор.

У каждого народа  
Язык свой и наряд.  
Один черкеску носит,  
Другой оден халат.

Один - рыбак с рожденья  
Другой - оленевод.  
Один кумыс готовит,  
Другой готовит мёд.

Одним милее осень,  
Другим милей весна,  
А Родина Россия,  
У нас у всех одна.



Карта для детей дошкольного возраста. Составила Волкова Н.А.

# Большинство народов в России -



# Народы России



# Природа



Леса



Степи



Горы



Поля



Пустыни



Тундра



Льды и снега Севера





Моря



Озёра



Реки



Болота

# ДЕРЕВЬЯ

КЕДР



БЕРЁЗА



ЛИПА



КАШТАН



КЛЁН



ДУБ



СОСНА



ТОПОЛЬ




ЕЛЬ



ИВА

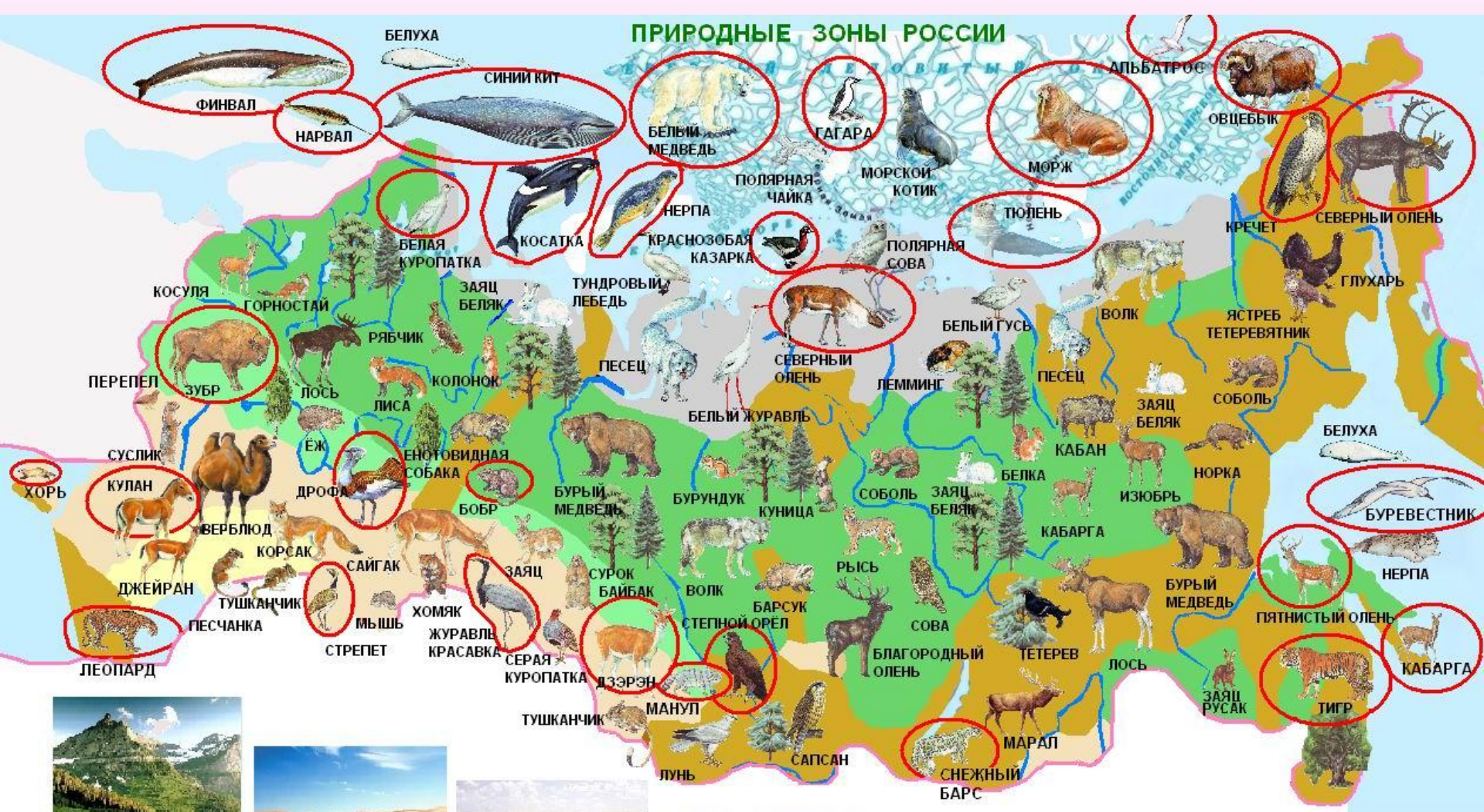


# Что делают из дерева?





# ПРИРОДНЫЕ ЗОНЫ РОССИИ



ГОРЫ



ПУСТЫНЯ



СТЕПЬ



ЛЕС



ТАЙГА



ТУНДРА

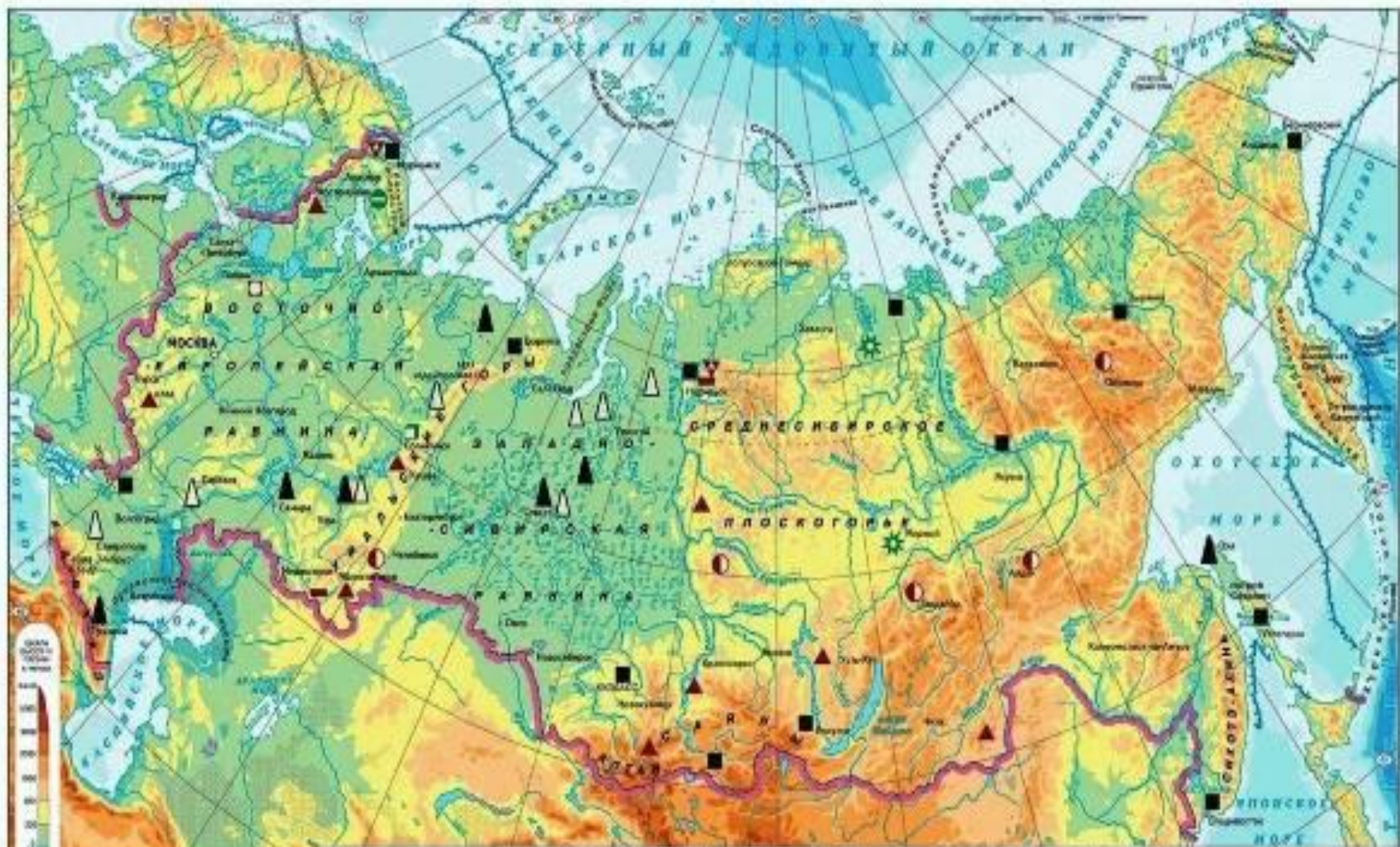


АРКТИКА

Богат и разнообразен животный и растительный мир России.







**У С Л О В Н Ы Е О Б О З Н А Ч Е Н И Я**

<b>МОСКВА</b>		<b>Реки</b>		<b>Езера</b>		<b>Топографические обозначения</b>		<b>Метеорологические обозначения</b>		<b>Климатические обозначения</b>	
●	Столица России	—	Река	○	Езеро	▲	Гора	▲	Восточный фронт	☼	Атлас
○	Средняя линия широты	—	Слив	○	Остров	△	Горный перевал	▽	Западный фронт	☼	Восточный фронт
—	Граничные линии Российской Федерации	—	Озеро и водохранилище	—	Пролив	□	Земля, занятая искусственным озером	□	Атлантический фронт	☼	Атлас
—	Граничные линии субъектов Российской Федерации	—	Солонное озеро	—	Земля, занятая искусственным проливом	■	Сельскохозяйственный угодий	○	Солончак	☼	Атлас
		—	Водопад	—	Строительство искусственного пролива	■	Климатический район	○	Солончак	☼	Атлас
		—	Водопад	—	Строительство искусственного пролива	■	Климатический район	○	Солончак	☼	Атлас

# Использование каменного угля



# Что делают из нефти





## ПРИРОДНЫЙ ГАЗ


- бесцветный
- легче воздуха
- хорошее топливо
- не имеет запаха



Из природного газа получают пластмассы, волокна и другие ценные материалы.



# Что делают из руды



**Железная руда**



# Использование соли



**в медицине**



**в кулинарии**



**в промышленности**



**в косметологии**





# Символы России



**СПАСИБО ЗА  
ВНИМАНИЕ!**