

- 1. Самая распространенная форма рельефа – это:
- а) равнина; б) горы.
- 2. Углубление в земной поверхности, имеющее крутые осыпающиеся склоны, называется:
- а) балка; б) холм; в) овраг.
- 3. Каким цветом на карте обозначены плоскогорья?
- а) желтым; в) светло-коричневым;
- б) зеленым; г) коричневым.
- 4. Горы, созданные людьми, называют:
- а) холмы; б) терриконы; в) плоскогорья.
- 5. Нижняя часть горы, холма – это:
- а) подошва; б) склон; в) равнина.

- 6. *Есть у оврага, холма и горы:*
- а) вершина; б) склон; в) подошва.
- 7. *Углубление на земной поверхности с пологими, поросшими растениями склонами – это:*
- а) балка; б) овраг; в) озеро.
- 8. *Каким цветом обозначены на карте низменности?*
- а) желтым; б) зеленым; в) светло-коричневым.
- 9. *Форма поверхности, имеющая подошву, склон и вершину, высота которой более 1000 метров, – это:*
- а) гора; б) холм; в) терриконы.

ОТВЕТЫ

- 1 - а
- 2 - в
- 3 - в
- 4 - б
- 5 - а
- 6 - б
- 7 - а
- 8 - б
- 9 - а.

Без ошибок – 5

1-2 ошибки – 4

3-4 ошибки – 3

5 и более – 2

Водные богатства нашего края

Цели:

- 1. Познакомиться с разнообразием водоемов нашего края.
- 2. Сформировать представления о естественных и искусственных водоемах.
- 3. Раскрыть значение водоемов в природе и жизни человека.
- 4. Выяснить необходимость и способы охраны водоемов.

- Земля – «голубая» планета, так как $\frac{2}{3}$ земной поверхности занимает вода



Рис. 1

Река, океан, канал, водохранилище, озеро, ручей, пруд, море

Водоемы	
Естественные	Искусственные

Водоемы

Естественные	Искусственные
Река	Канал
Озеро	Пруд
Море	Водохранилище
Океан	
Ручей	



Рис. 2

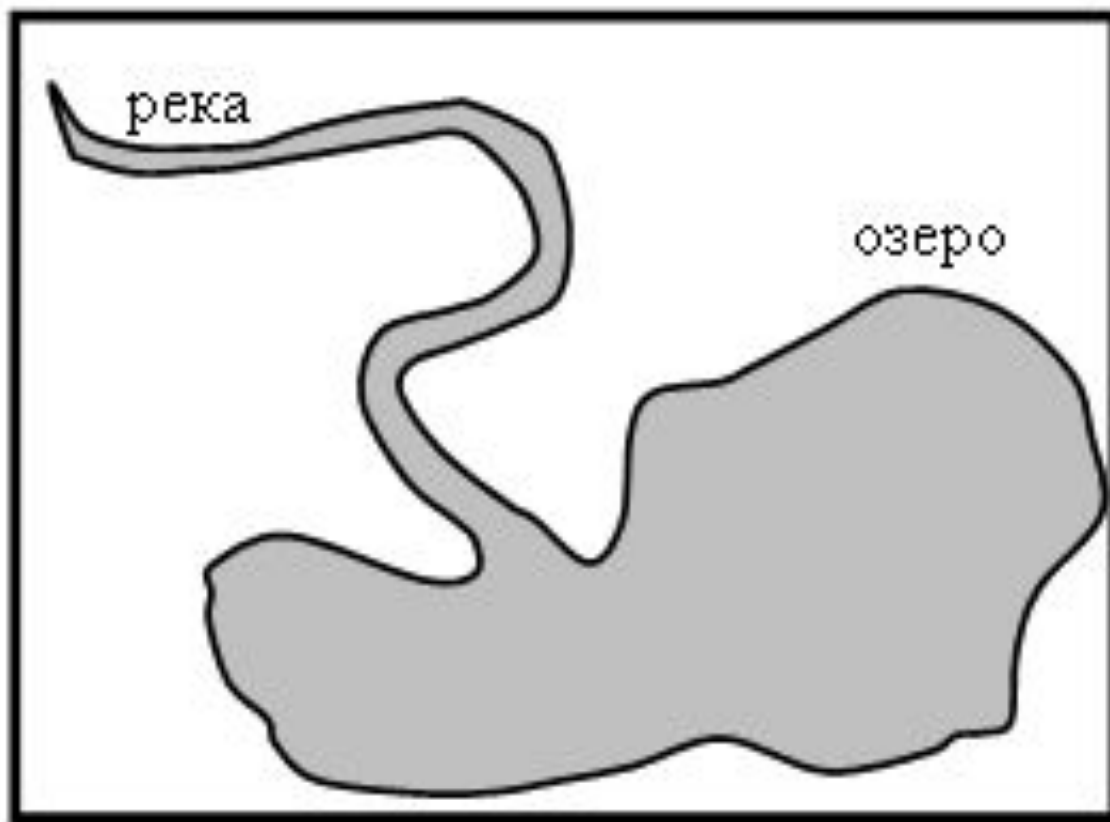


Рис. 3



Описание реки Миасс


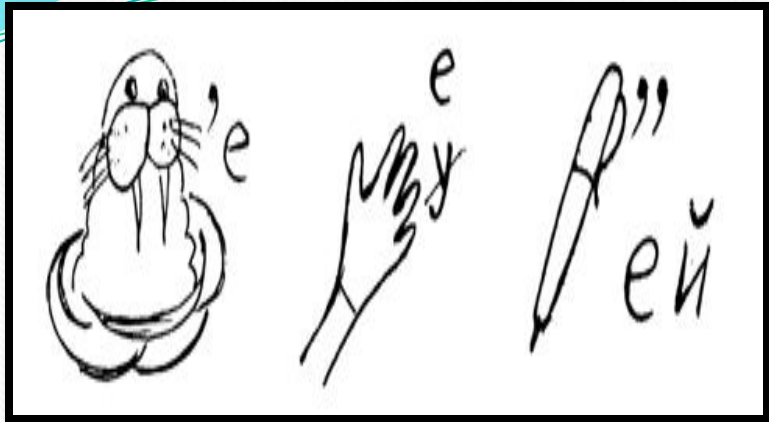
- 1. Миасс
- 2. На Южном Урале, в Башкирии.
- 3. Медленное
- 4. Притоки: левые – р. Атлян, р. Большой Киалим, р. Зюзелга; правые – р. Бишкуль.
- 5. Впадает в реку Исеть
- 6. Замерзает в конце октября – ноябре. Вскрывается в апреле.
- 7. Бобры, выдры, рыба, чайки, дикие утки
- 8. Перевозят грузы, путешествуют на судах.
- 9. Загрязняют.
- 10. Устраивают субботники, собирают мусор на берегах реки.

ЗНАЧЕНИЕ ВОДОЕМОВ

- дом для растений и животных
- место отдыха
- вода для питья
- вода для хозяйственных нужд
- «водный» путь (перевозка грузов)

ПАМЯТКА

- 1. Не бросай мусор в воду.
- 2. Не оставляй мусор на берегу.
- 3. Не мой велосипед и другие транспортные средства в водоемах.



1. На уроке я работал...	активно / пассивно
2. Своей работой на уроке я	доволен / не доволен
3. Урок для меня показался	коротким / длинным
4. За урок я	не устал / устал
5. Мое настроение	стало лучше / стало хуже
6. Материал урока мне был	понятен / не понятен полезен / бесполезен интересен / скучен
7. Домашнее задание мне кажется	легким / трудным интересным / неинтересным