


# Окружающий мир

## 2 класс

Презентация  
подготовлена учителем начальных классов  
Никитиной Екатериной Борисовной.



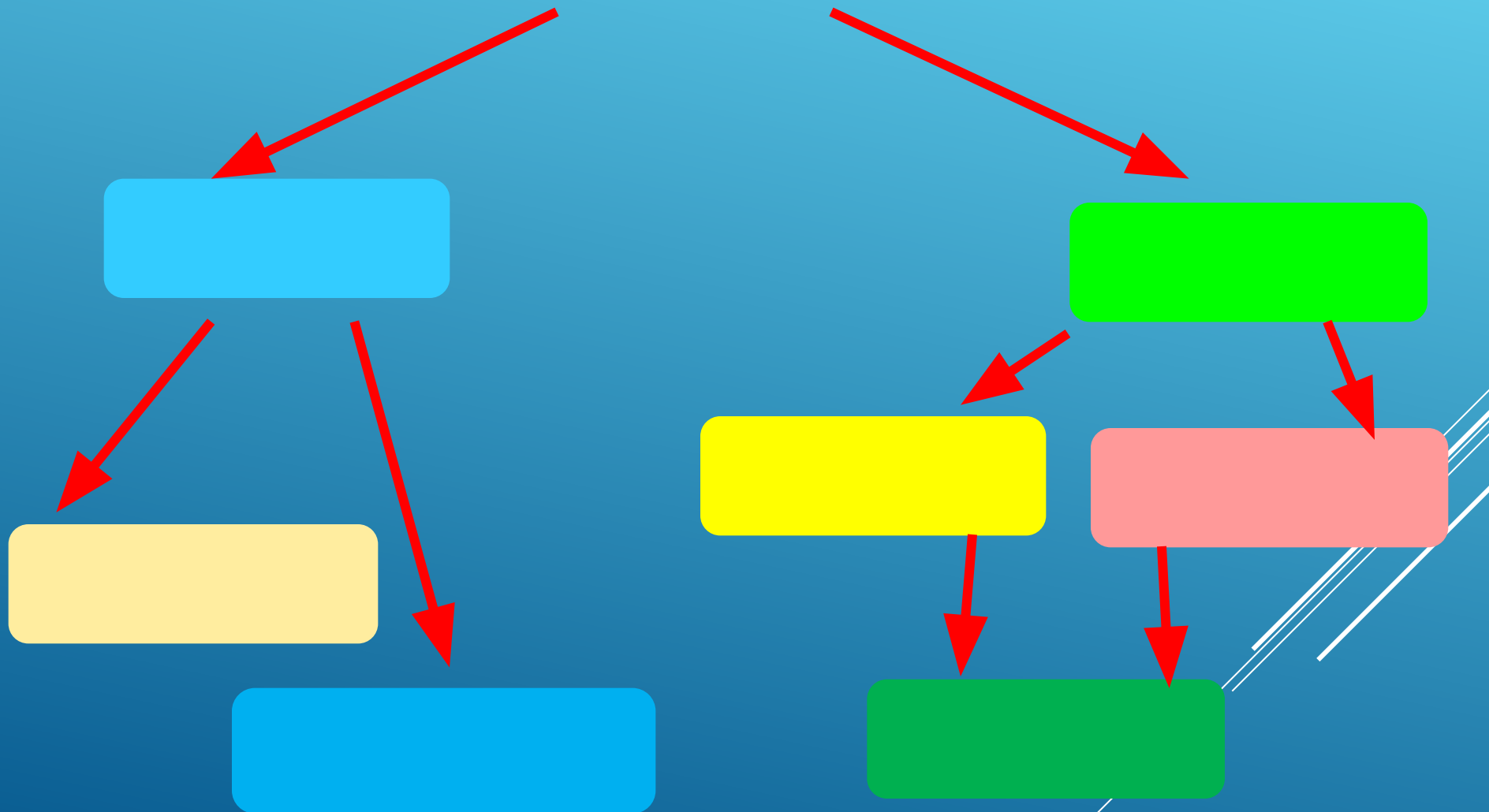
*Путешествуя по Земле, люди видят вокруг много нового, интересного...*




# Формы земной поверхности



# Формы земной поверхности










# Формы земной поверхности

Горы

Равнины







# РАВНИНА - ЭТО РОВНЫЙ ИЛИ ПОЧТИ РОВНЫЙ УЧАСТОК ЗЕМНОЙ ПОВЕРХНОСТИ



# Формы земной поверхности

Горы

Равнины

Плоские

Холмисты

e

# Физическая карта России





**Холмы – это возвышения на равнине.**

**ВЕРШИНА**

**СКЛОН**

**ПОДОШВА**



Овраг –  
углубление  
с крутым  
склоном



# Формы земной поверхности

Горы



Равнины

Плоские

Холмисты

e

Овраги









**Горы - неровные участки земной поверхности, которые возвышаются над окружающей местностью**



Одиночные горы



*Горные хребты*

# Формы земной поверхности

Горы

Одиночны  
е

Горные  
хребты

Равнины

Плоские

Холмисты  
е

Овраги

Вершина

Склон

Подошва



**высота более 200 м**

**высота до 200 м**

# Физическая карта России



Мои открытия:

*«Теперь я знаю, что...»*