

# Урок по теме «Красная книга Тюменской области» природоведение, 5 класс

*Привет тебе, приют свободы и  
покоя,  
Родного севера неприхотливый лес,  
Ты полон свежести и все в тебе  
живое,  
И сколько у тебя загадок и чудес!*

*Р. Рождественский.*

Виды организмов	Исчезли с 1600 г.	Под угрозой исчезновения с 1600 г.
Высшие растения	384 вида	18699
Рыбы	23	320
Амфибии	2	48
Рептилии	21	1355
Птицы	113	926
Млекопитающие	83	414

# Красная книга

– это список редких и находящихся под угрозой исчезновения животных, растений и грибов.

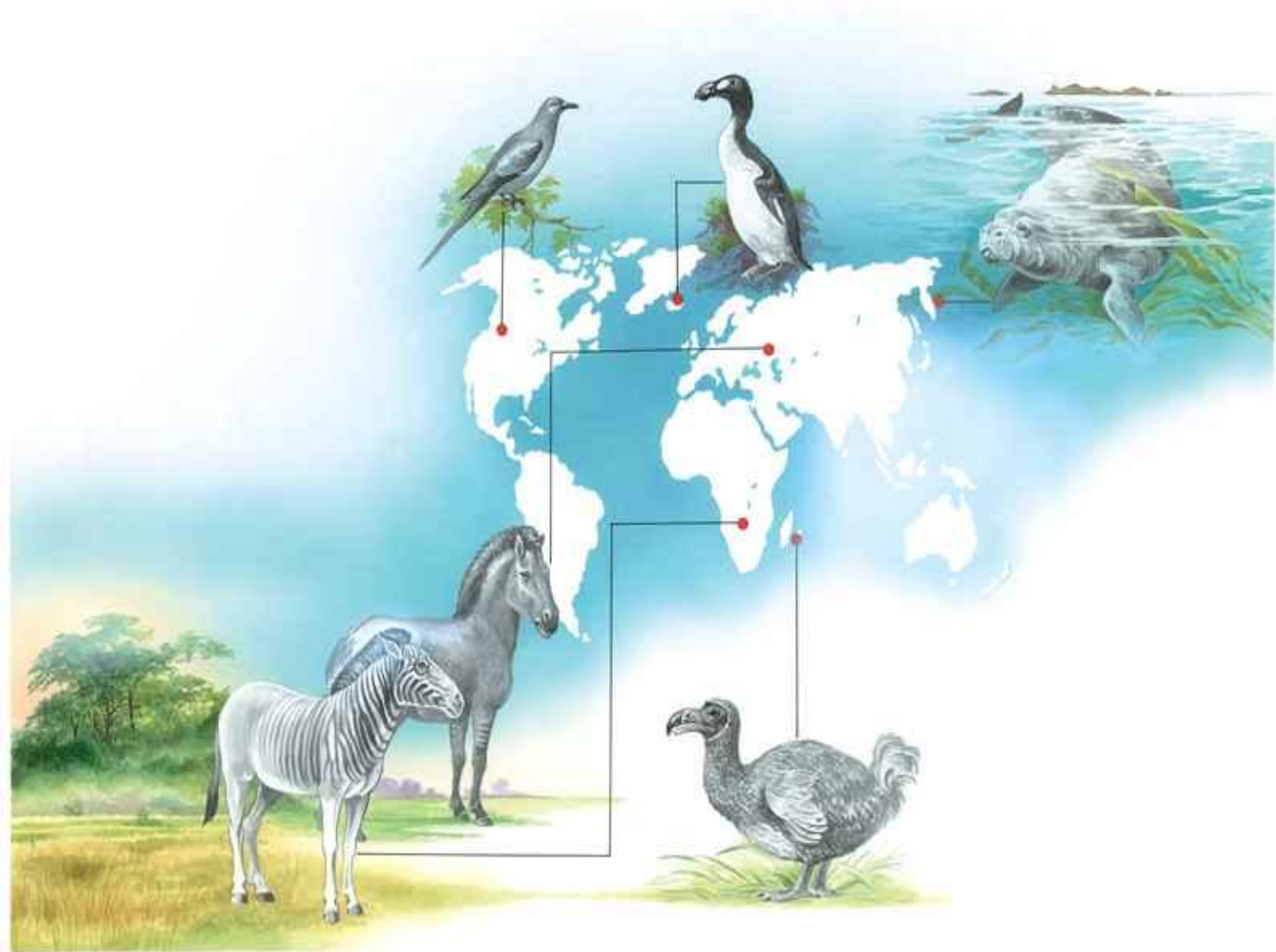
# МСОП

*- Международный союз охраны природы*

1948 г. – Комиссия по выживанию  
ВИДОВ

1963 г. – первое издание «Красной  
КНИГИ»

- 211 видов млекопитающих
- 312 видов птиц.



# ПОЧЕМУ?

- Варварские виды охоты
- Уничтожение среды обитания
- Погоня за прибылью








# Красная книга Российской Федерации

Министерство природных ресурсов и экологии РФ с 1992 года

- **231 вид фауны:** из них 8 земноводных, 21 пресмыкающихся, 128 птиц и 74 млекопитающих.
- **533 вида флоры,** из них 440 - покрытосеменные (цветковые), 11 - голосеменные, 10 - папоротниковидные, 4 - плауновидные, 22 - моховидные, 29 - лишайники и 17 - грибы.









	вероятно исчезнувшие.	
	находящиеся под угрозой исчезновения.	
	сокращающиеся в численности	
	редкие	
	неопределённые по статусу	
	восстанавливаемые и восстанавливающиеся.	


# Инструктивная карта

1. Внимательно прочитай описание вида организма, занесенного в Красную книгу.
2. Обрати внимание на пункт «Численность вида» и определи статус вида. Приклей изображение вида на круг соответствующего цвета.
3. Обрати внимание на карту и определи территорию обитания вида.
4. Помести подготовленное изображение вида на карту Тюменской области.





A







# Венерин башмачок желтый














# Кувшинка чисто-белая









# Охраняемые территории России



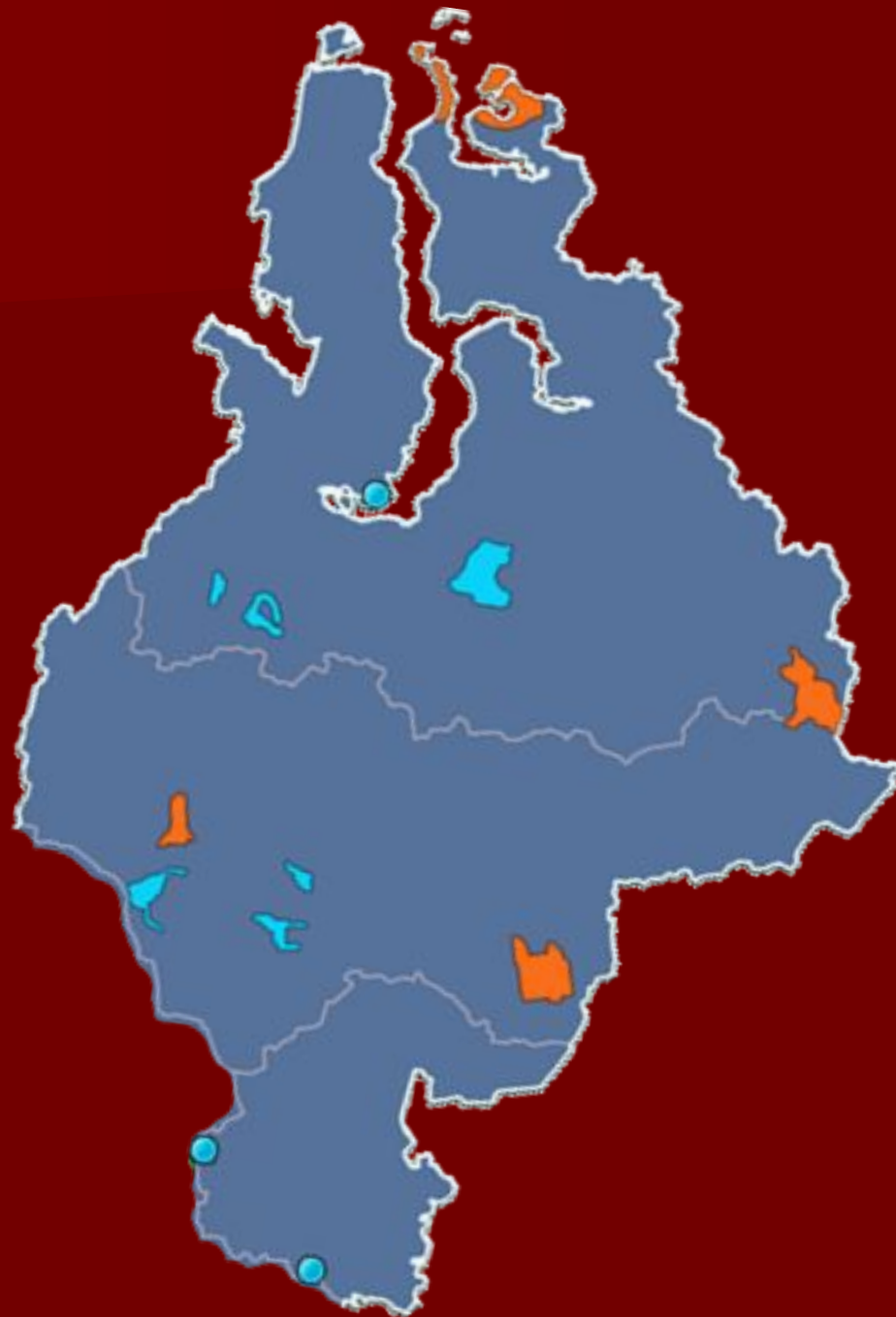
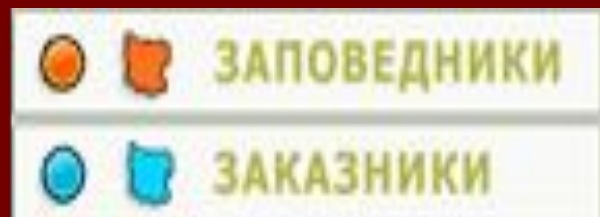


**Заповедники** - это территории навечно изъяты из хозяйственной деятельности человека, где под охраной находится весь природный комплекс.

**Заказники** – территории на которых под охраной находится не весь природный комплекс, а некоторые его части: только растения, только животные, либо их отдельные виды, и разрешена деятельность, не влияющая на охраняемые объекты.

**Национальный парк** - это территория, где в целях охраны окружающей среды в ограниченных масштабах допускается хозяйственная деятельность человека

# Охраняемые территории Тюменской области



# Верхне-Тазовский заповедник

## ■ Дата создания

24 декабря 1986 года Постановлением Совета Министров РСФСР № 519.

## ■ Цель создания

Заповедник создан для охраны уникальных экосистем находящейся под угрозой исчезновения ненарушенной северной тайги в верховьях реки Таз. Территория заповедника важна для охраны сокращающейся популяции таежного северного оленя, перспективна для



# Гыданский заповедник

## Дата создания

7 октября 1996 постановлением Правительства РФ № 1167 года. Полноценная деятельность заповедника началась весной 2001 г.

## Цель создания

Охрана и изучение ненарушенных тундровых экосистем северо-запада Западной Сибири, прибрежно-морских экосистем Карского моря; а также участков массового гнездования куликов и водоплавающих птиц.

## Площадь 878 174 га

## Подчиненные территории и охранная зона





# Заповедник Малая Сосьва

## ■ Дата создания

17 февраля 1976 года  
Постановлением Совета  
Министров РСФСР № 113.

## ■ Площадь

Первоначально площадь заповедника составляла 92 921 га, Распоряжением СМ РФ от 10.08.1993 территория расширена до 225 562 га. Площадь акватории составляет 2 777 га.

## ■ Подчиненные территории и охранный зона

С 1977 г. заповеднику "Малая Сосьва" подчинен **Верхне-**

Кол  
тыс  
пам  
Тур  
пло  
Муз



ф  
8  
ро  
а)  
0 т  
ды



ны  
и э  
аль  
ик  
апо



ни  
ник  
аче  
хра  
е п



6  
ке  
ей  
ет



# Юганский заповедник



- **Дата создания**

31 мая 1982 года Постановлением Совета Министров РСФСР № 324.


- **Цель создания**

Юганский заповедник создан для сохранения и изучения практически не нарушенных экосистем Среднего Приобья, в связи с продолжающимся активным освоением нефтегазовых и лесных ресурсов Западной Сибири.

- 36 га  
**терр**  
ика с  
адыю



**анна**  
ая зо



# Белоозёрровский заказник

## Дата создания

1 декабря 1986 года Приказом Главохоты РСФСР № 469 (Решение Тюменского облисполкома от 3.10.1986 г.).

## Цель создания, основные объекты охраны

сохранение, восстановление и воспроизводство ценных в хозяйственном, научном и культурном отношении, а также редких и находящихся под угрозой исчезновения видов животных, а также среды их обитания, исчезающих и лекарственных растений, мест их произрастания.

К основным объектам охраны относятся все виды наземных позвоночных животных, а также уникальный озерно-лесостепной комплекс Тоболо-Ишимской лесостепи.





# Тюменский заказник

- **Дата создания**

11 апреля 1958 года Постановлением СМ РСФСР № 336

- **Цель создания, основные объекты охраны**


охрана обитающих в нем животных, в их тесных взаимосвязях с окружающей средой, сохранение видового разнообразия, обеспечение оптимального уровня воспроизводства охраняемых животных и распространение знаний и опыта по бережному отношению к природе и пропаганде природоохранного законодательства среди населения.

- **Площадь** 53 585 га

- **Памятники природы**

На территории заказника расположены три государственных памятника природы регионального значения:

– Урочище "Орлы" – флористический комплекс из сосны сибирской (кедра) в - реликтом третичного





Дерево, трава и птица  
Не всегда умеют защититься.  
Если будут уничтожены они,  
На планете мы останемся одни.

В. Берестов



1. Я сегодня впервые узнал

.....

2. Мне бы еще хотелось узнать

.....

3. Урок заставил меня задуматься

.....

# Домашнее задание

Нарисовать плакат – рисунок посвященный бережному отношению к природе.