

# Край озёр и рек.



**ВЫПОЛНИЛА УЧЕНИЦА 4 Б  
КЛАССА**


# Расположение на карте России





Граничит: на западе-с Финляндией, на юге-с Ленинградской и Вологодской областями, на севере –с Мурманской, на востоке – с Архангельской областями, на северо-востоке омывается Белым морем.

# Флаг и герб Карелии.




# Столица - Петрозаводск





Язык – официально русский, а в деревнях – карельский и вепский.

# Природные достопримечательности и богатства. Озёра: Ладожское, Онежское




# Беломорско-Балтийский канал 228 км.





# Национальные парки: Валаамский архипелаг



# Заповедник и водопад «Кивач»



# Первый российский курорт Марциальные ВОДЫ.



# Памятники истории и культуры. Онежские петроглифы.



ОНЕЖСКИЕ ПЕТРОГЛИФЫ

# Лабиринт Большого Заяцкого острова



# Три «Жемчужины Карелии»: Валаам, Кижы, Соловки.



# Отдых в Карелии: семейный отдых, охота, рыбалка, рафтинг



Фотографии взяты с интернета и личного архива.

1.

<http://images.yandex.ru/yandsearch?text=%D0%BA%D0%B0%D1%80%D0%B5%D0%BB%D0%B8%D1%8F&stypе=image&lr=2&noreask=1>

2.

[http://ru.wikipedia.org/wiki/%D0%E5%F1%EF%F3%E1%EB%E8%EA%E0\\_%CA%E0%F0%E5%EB%E8%FF](http://ru.wikipedia.org/wiki/%D0%E5%F1%EF%F3%E1%EB%E8%EA%E0_%CA%E0%F0%E5%EB%E8%FF)

3. [http://www.ticrk.ru/ru/gallery\\_4738.html](http://www.ticrk.ru/ru/gallery_4738.html)

4. <http://karelian.ru/dost/>

5. <http://www.gov.karelia.ru/>

- Научный руководитель: учитель начальных классов Митяева С. П.