



**«СЕМЬ ЧУДЕС РОССИИ»  
Интерактивный кроссворд**



В **2008** году с целью поиска всех чудес необъятной России и определения лучших из них газета «Известия», телеканал «Россия» и радиостанция «Маяк» провели конкурс «**7 чудес России**».


Путем всенародного голосования в финал попали **7** действительно чудесных мест, которыми гордится вся наша страна, уникальных в своем роде во всем мире.

Приглашаем Вас принять участие в интерактивном кроссворде, посвященному «**7 ЧУДЕСАМ РОССИИ**»



**1.** На границе республик Кабардино-Балкария и Карачаево-Черкесия находится это чудо России – гора Эльбрус. Минеральные источники, завораживающие виды - этим знаменито наше чудо!

Но есть там то, что питает все реке в округе на много километров.  
**ЧТО ЭТО?**





Гора Эльбрус — высочайшая точка  
России.

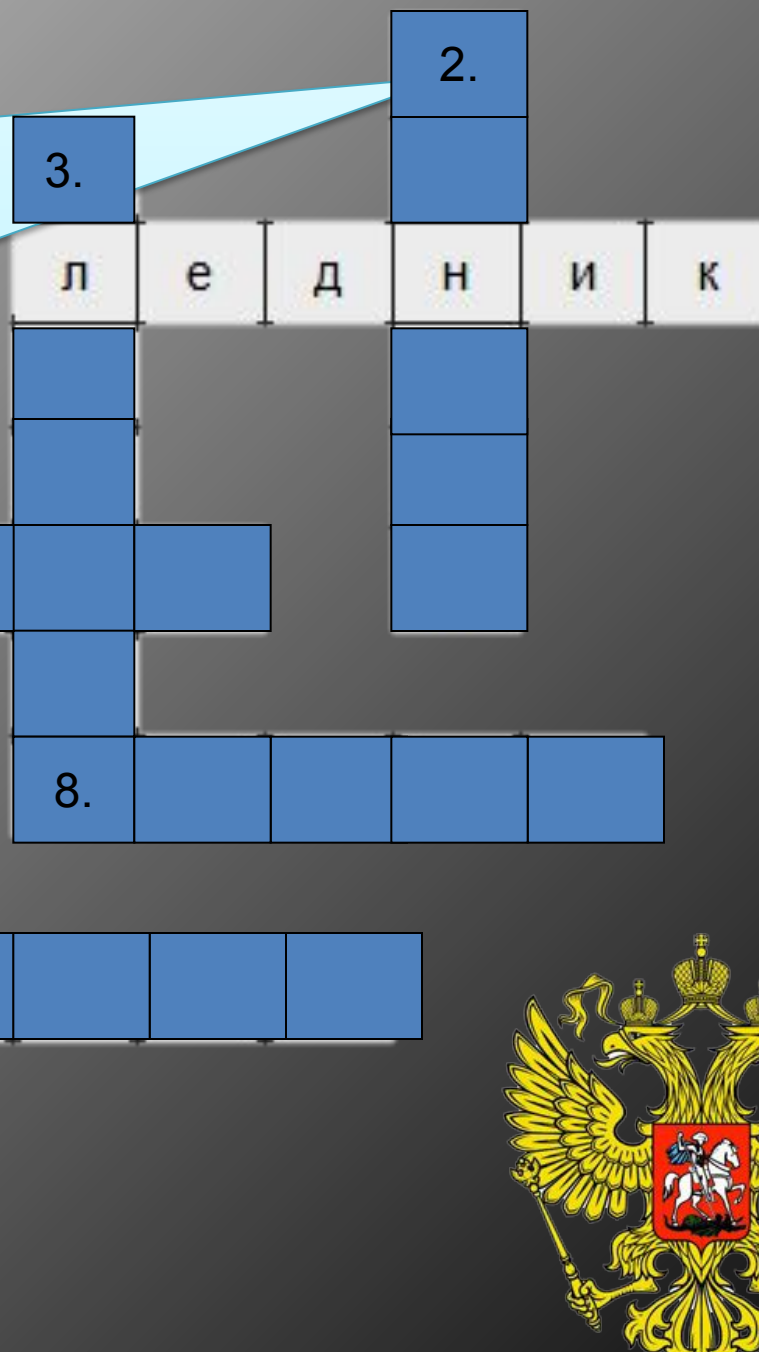
Высота 5642 метра



**2.** Основанный в **1710-е** годы императором **Петром I**, Петергоф стал роскошной царской резиденцией и своеобразным памятником, символизирующим успешный выход России к **Балтийскому морю.**

В едином ансамбле объединены дворцы, аллеи, изящные скульптуры и оранжереи с диковинными растениями.

Но главной гордостью Петергофа стали...  
**ЧТО ?**





Главная гордость Петергофа — это его фонтаны.  
176 фонтанов и 4 каскада работают без единого насоса.





Ф
о
н
т
а
н

3.					
л	е	д	н	и	к
6.					

**3.** Высочайшая  
вершина Африки — вулкан  
Килиманджаро — лишь на  
**253** метра выше  
«российского чуда».  
**ЧТО ЭТО?**

5.					
4.					
7.					

8.				
----	--	--	--	--






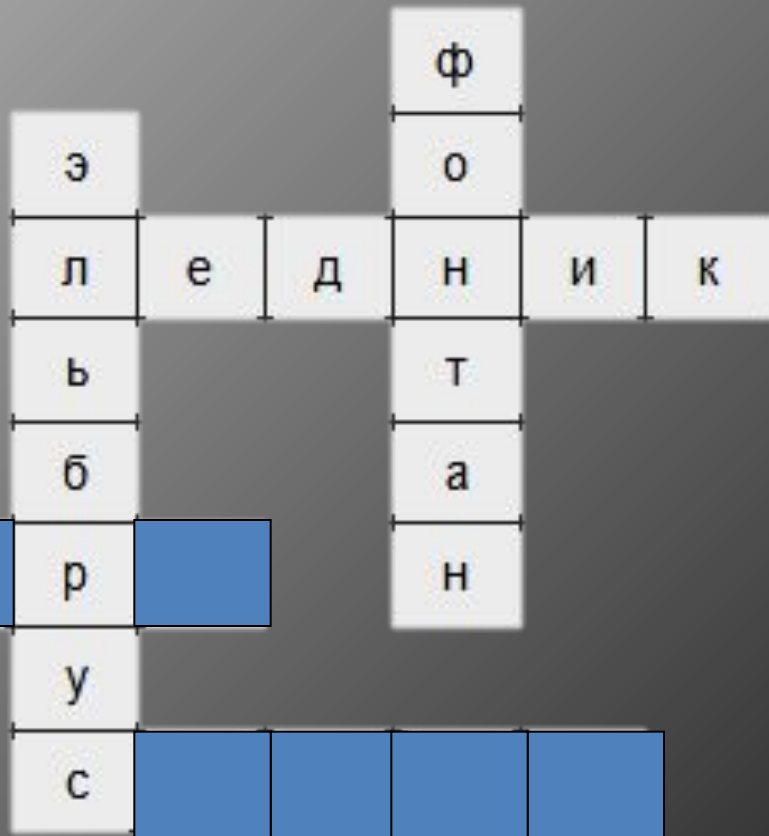
**Немногие горы вулканического происхождения  
превосходят Эльбрус по высоте.  
Высота Эльбруса 5642 метра.**







**4. Учёные подсчитали, что люди всей Земли смогли бы прожить на байкальских запасах около **40** лет, а Россию он способен снабжать водой целую тысячу лет. **336** рек и речушек впадают в него, а вытекает из него лишь одна — Ангара. БАЙКАЛ – ЭТО ЧТО?**



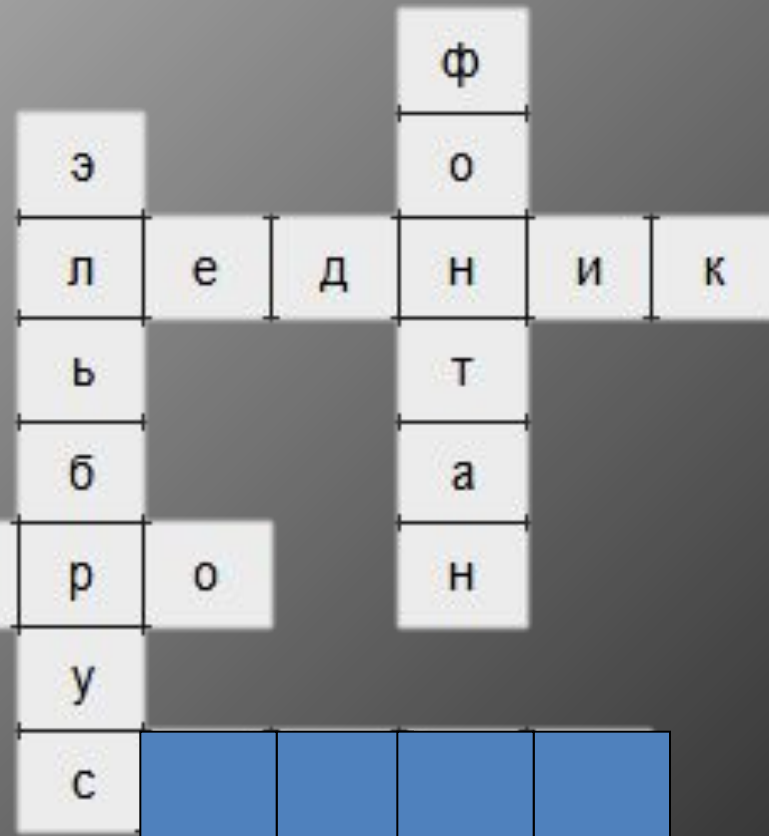


Озеро Байкал протянулось на 620 километров в длину в виде гигантского полумесяца, его средняя ширина составляет 48 километров, а средние глубины переваливают за 700 метров.



**5.** В годы Великой Отечественной войны Мамаев курган стал ареной кровопролитных боёв. Борьба за Мамаев курган, обозначенный на военно-топографических картах как «Высота-102,0», длилась **135** суток из **200** дней Сталинградской битвы.

**В КАКОМ ГОРОДЕ НАХОДИТСЯ МЕМОРИАЛЬНЫЙ КОМПЛЕКС «ГЕРОЯМ СТАЛИНГРАДСКОЙ БИТВЫ»?**



5.

о з е р о

6.

7.





В 1959 — 1967 годах на этом месте в Волгограде  
воздвигли мемориальный комплекс — «Героям  
Сталинградской битвы». На холме, в братской  
могиле

обрели вечный покой 34 505 воинов.



**6.** Это долина запрятана в  
 одном из вулканических  
 ущелий Кроноцкого  
 заповедника, добраться до неё  
 можно только на вертолёте.  
**250** километров в пути и  
 человек попадает в иной мир,  
 наполненный фонтанами  
 клубящихся паров, лёгкими  
 запахами серы и дождевыми  
 брызгами, переливающимися  
 всеми цветами радуги.  
**ЧЕМ ЗНАМЕНИТА ЭТА  
 ДОЛИНА НА КАМЧАТКЕ?**

							Ф	
			Э				О	
			Л	Е	Д	Н	И	К
			Ь			Т		
			Б			А		
	В		О	З	Е	Р	О	
	Л					У		
	Г					С		
			О					
			Г					
			Р					
7.			А					
			Д					





В Долине гейзеров можно наблюдать 30 крупных гейзеров и множество мелких источников, выбрасывающих на десятки метров вверх струи кипящей воды (+95 °С).



**7. Собор Василия Блаженного** — такой же символ России и Москвы, как Эйфелева башня — для Парижа и Франции, статуя Свободы — для США и Нью-Йорка или Тадж-Махал — для Индии и Агры. Собор Василия Блаженного построен Иваном Грозным в **1555 — 1561** годах в знак победы над Казанским ханством.


**В ФОРМЕ КАКОЙ ФИГУРЫ ПРЕДСТАВЛЕН СОБОР НА ПЛАНЕ?**



7.



В плане храм представляет собой восьмиконечную звезду: 8 церквей символизируют 8 дней, приходящихся на дни решающих сражений за Казань. Они сгруппированы вокруг 9-ой, центральной церкви, олицетворяющей государственную идею царя об объединённых землях.

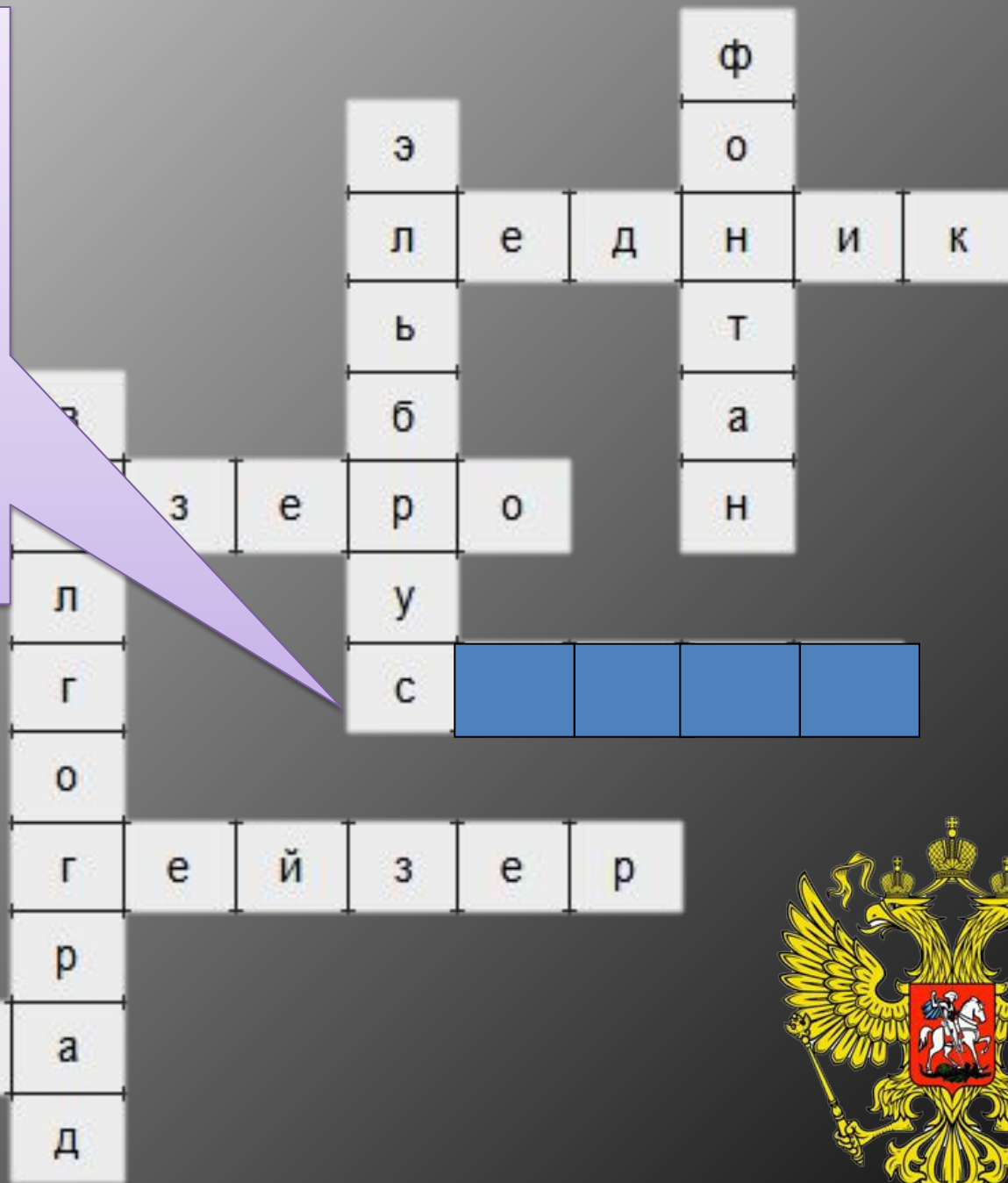




8. Вершину горы Мань-Пупу-нёр венчают останцы причудливых форм высотой от 30 до 42 метров.

Они создавались в течение 200 миллионов лет под воздействием воды и ветра.

**КАКАЯ ФОРМА У ЭТИХ ВЕЛИКАНОВ?**





По легенде, столбы были великанами, которые хотели уничтожить местный народ — манси. Но как только их главарь-шаман увидел священную гору — Мань-Пупу-нёр, то в ужасе бросил свой бубен, а его спутники превратились в каменных истуканов.




# Посмотрите на карту нашей Родины. Здесь вы увидите ЧУДЕСА РОССИИ



# В создании презентации были использованы материалы с сайтов:

- <https://ot2d07.ru/77-cifry-na-prozrachnom-fone.html>
- <http://landmarks.ru/wp-content/uploads/2016/04/baikal-2.jpg>
- [http://stranakontrastov.ru/images/image\\_material/pamyatnik-mamaev-kurgan-v-volgograde-6.jpg](http://stranakontrastov.ru/images/image_material/pamyatnik-mamaev-kurgan-v-volgograde-6.jpg)
- <http://xn--100-pddf6el5a.xn--b1ai/img/004/image04.jpg>
- <http://zakupki.org.ru/sobor-vasiliya-blazhennogo-kartinka.html>
- <http://diamanttur.ru/assets/images/center.jpg>
- <http://cdn.fishki.net/upload/post/2016/06/29/1997845/4-06.jpg>
- <https://putidorogi-nn.ru/7-chudes-sveta/506-sem-chudes-rossii>
- <http://quick-news.pro/wp-content/uploads/2016/07/Bajkal-4.jpg>
- СПАСИБО ЗА ВНИМАНИЕ!



**ИНТЕРАКТИВНЫЙ КРОССВОРД  
« СЕМЬ ЧУДЕС РОССИИ » СОЗДАН  
ВЕДУЩИМ БИБЛИОТЕКАРЕМ  
ЦДБ ИМЕНИ А.П.ГАЙДАРА  
КОВАЛЕНКО И.И.**

**СЫЗРАНЬ, 2018**