

# КУНГУР

1648 год

Создатель: Кустова Ирина Лукинична,  
учитель начальных классов  
МАОУ лицей «Синтон»  
г. Чайковский, Пермский край

# КУНГУР

... название произошло от речки Кунгур, а у речки имя - от тюрского рода Конгыр. Кунгур – «куну» (ночевать) и «гар» (пещера) – (татарские слова).



# Тракт-

улучшенная грунтовая дорога,  
соединяющая важные населенные  
пункты

# Гербы Кунгура



Герб города утвержден Высочайшим указом императрицы Анны Иоанновны в 1737 году:

:ВЪ ГОЛУБОМЪ ПОЛЕ РОГ ИЗОБИЛІЯ, СЪ СЫПЛЮЩИМИСЯ ИЗ НЕГО КОЛОСЬЯМИ РАЗНОГО ХЛЕБА, ОЗНАЧАЮЩІЕ ПЛОДНОСИЕ ВОКРУГ ОНАГО ГОРОДА.



Восстановлен решением Кунгурской Городской Думы в 1994 году и зарегистрирован Государственной Геральдической Комиссией при Президенте РФ.

? **Рассмотри рисунок и определи потребителей ремесленных изделий. Подготовь устный ответ.**





Анатолий  
Моисеевич  
Овчинников




«Лесовик»

# Селенит-

- (произошло от греческого слова «Selena» - Луна) – Лунный камень.



г. Кунгурь, Пермской губ. № 5.  
Сиропитательный, Грибушина, домъ



Сын основателя  
сиропитательного дома  
М. М. Грибушин  
с его воспитанниками  
и преподавателями



Старейший экскурсовод  
и хранитель Кунгурской пещеры  
А. Т. Хлебников,

один из потомков купцов  
Хлебниковых, среди которых  
было немало щедрых  
благотворителей.

Центральная библиотека  
города носит имя Кирилла  
Тимофеевича Хлебникова -  
известного путешественника,  
исследователя, писателя,  
завещавшего городу свой  
архив и богатейшее  
книжное собрание



# «Сталагмит» Туристический комплекс



# Ледяная пещера.





**Бриллиантовый грот**



**Елка**



**Большое подземное  
озеро**

? Основной промысел в Кунгуре  
в XVIII - XIX веках ?

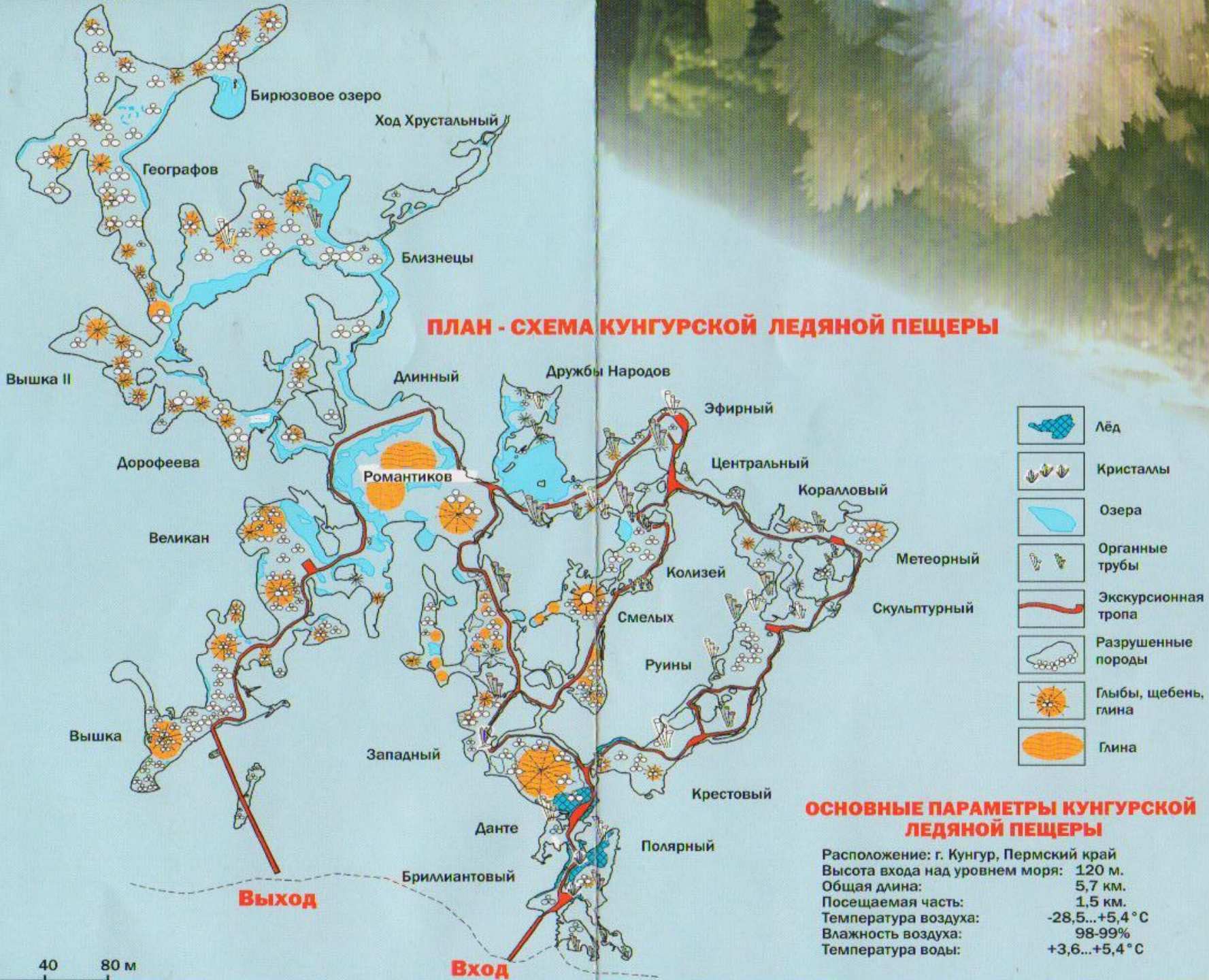
(Кожевенный)

? Главные достопримечательности Кунгура?





(Ледяная пещера)

? Кунгурская Ледяная пещера -  
исторический памятник или  
памятник природы?

(Памятник природы)



### ПЛАН - СХЕМА КУНГУРСКОЙ ЛЕДЯНОЙ ПЕЩЕРЫ

-  Лёд
-  Кристаллы
-  Озера
-  Органные трубы
-  Экскурсионная тропа
-  Разрушенные породы
-  Глыбы, щебень, глина
-  Глина

### ОСНОВНЫЕ ПАРАМЕТРЫ КУНГУРСКОЙ ЛЕДЯНОЙ ПЕЩЕРЫ

Расположение: г. Кунгур, Пермский край  
Высота входа над уровнем моря: 120 м.  
Общая длина: 5,7 км.  
Посещаемая часть: 1,5 км.  
Температура воздуха: -28,5...+5,4 °С  
Влажность воздуха: 98-99%  
Температура воды: +3,6...+5,4 °С

0 40 80 м





















# Используемая литература:

- ▶ 1. Н.П. Горбацевич, Н.В. Шатрова Прикамье: странички далеких и близких времен. Пермь. „Книжный мир“, 2003., С. 58-65.
- ▶ 2. Н.А. Князева Маленький Пермьяк. Азбука краеведа. 4 класс. Пермь „Книжный мир“, 2000. С. 36, 46.
- ▶ 3. [http://www.ikz.ru/siberianway/kungur – walks / index. php?](http://www.ikz.ru/siberianway/kungur-walks/index.php?ledjanaja_peshera)  
ledjanaja\_peshera.  
Html
- ▶ Источник: [Официальный сайт Кунгурской ледяной пещеры](http://www.geocaching.su)
- ▶ <http://www.geocaching.su>
- ▶ Личный архив автора
- ▶ <http://foto.mail.ru/mail/florchik/>