


# Ласточкино Гнездо

Подготовила:  
Коврига Дарья  
4 «Б» класс


На Аврориной скале между Ливадией и Мисхором возвышается романтический замок «Ласточкино гнездо» ставший своеобразной эмблемой Южного берега Крыма.




Он был построен в 1912 г. по проекту архитектора А. В. Шервуда. У дворца высокая трехъярусная башня, стены со стрельчатыми окнами уступами поднимаются к круглой башне с зубчатыми шпилями.



“Ласточкино гнездо” очень удачно расположено на скале, со стороны моря не сразу замечаешь, что его размеры не велики — ширина 10, длина 20 и высота 12 метров.



С “Ласточкиного гнезда” открывается вид на Ялту, Ялтинскую бухту и Аю-Даг.



После землетрясения 1927 года, власти города постановили признать Аврорину скалу аварийной, и доступ на видовую площадку был закрыт.



Ласточкино гнездо в 1925 году, прямо перед землетрясением.

# Старые фотографии до 1912 года.







**Спасибо за внимание!!!**