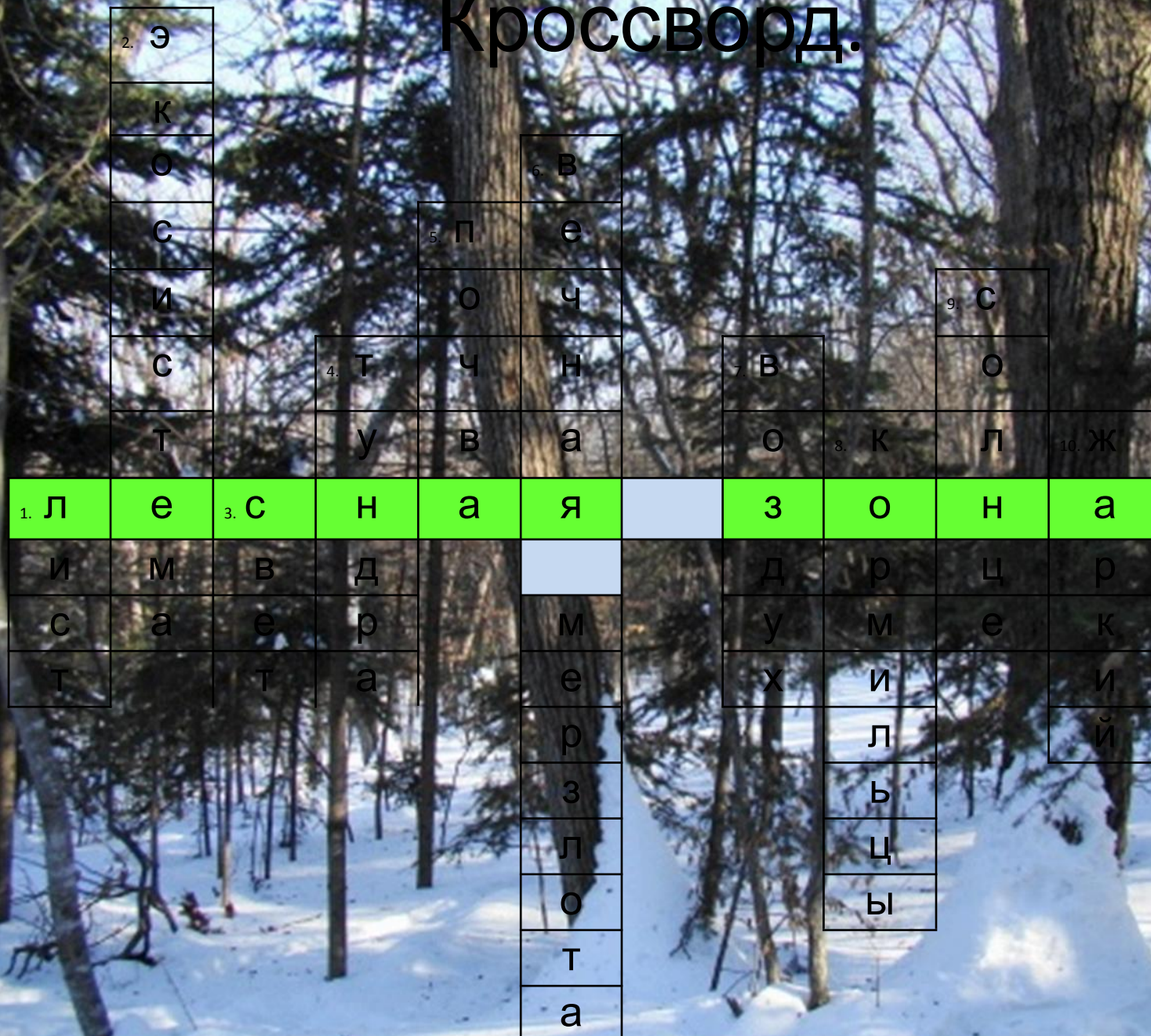
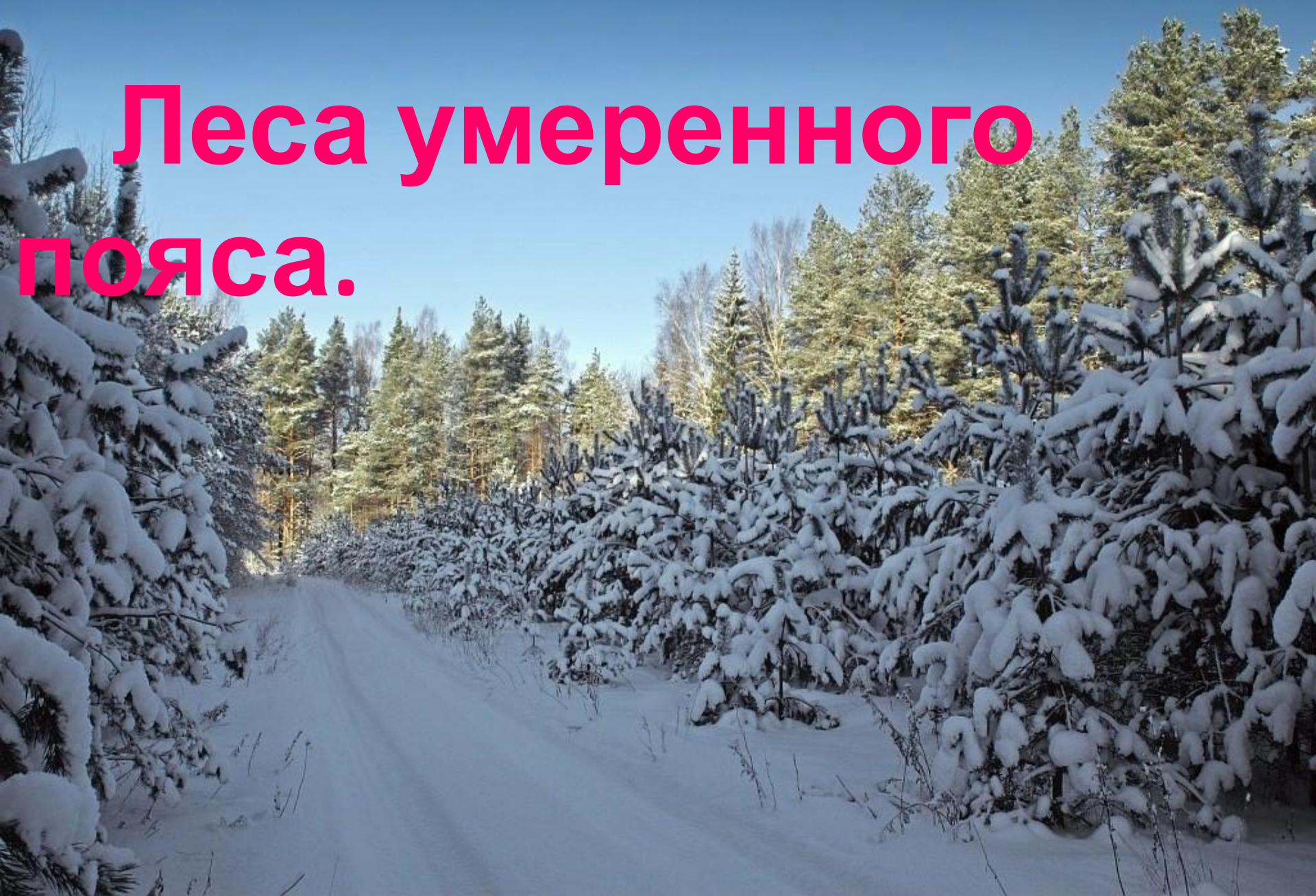


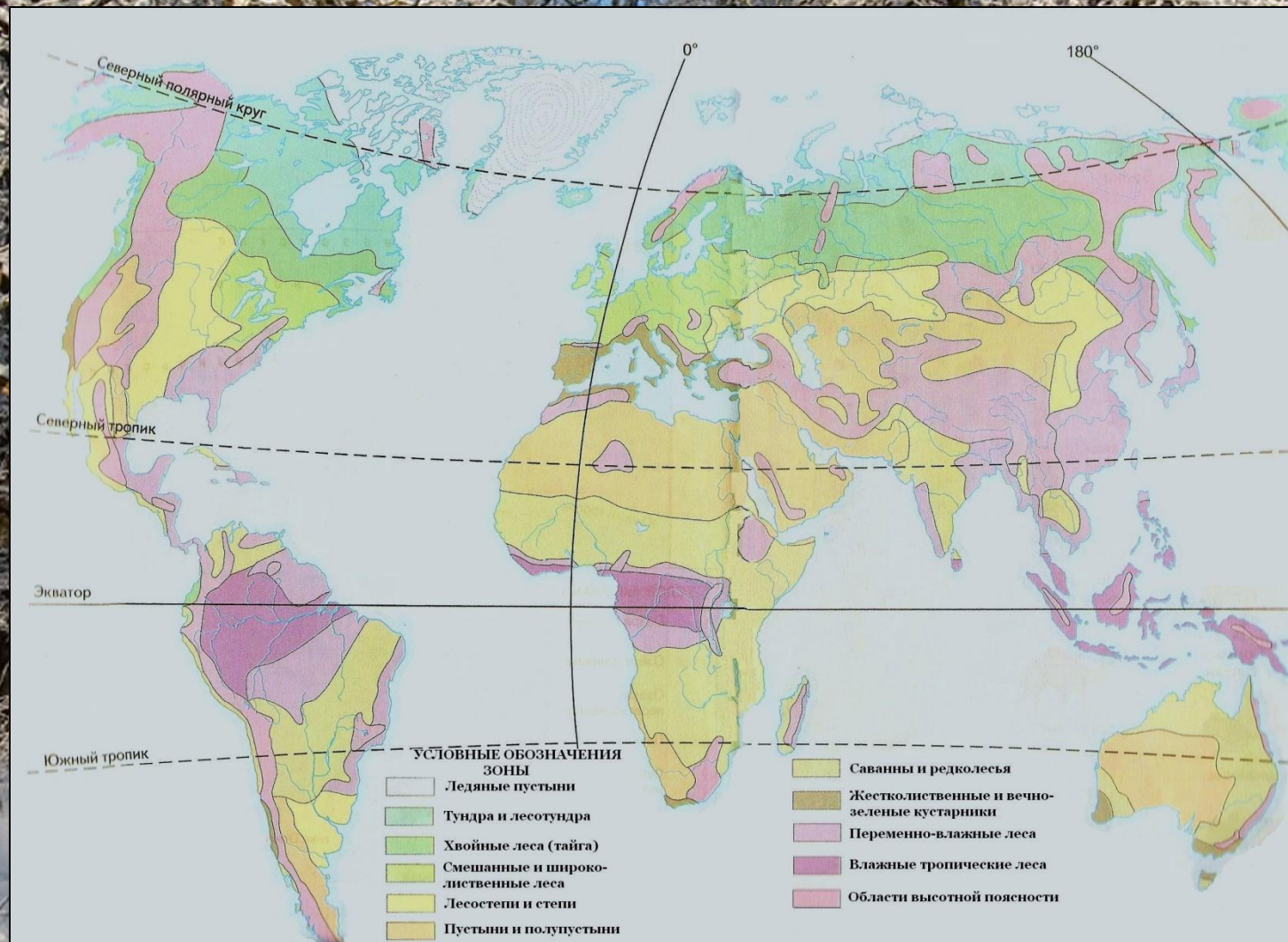
# Кроссворд.



# Леса умеренного пояса.



# ПРИРОДНЫЕ ЗОНЫ ЗЕМЛИ.



# Лесная зона.

Северная часть -  
хвойные леса,  
которые называют  
тайгой.



Южная часть –  
лиственные леса,  
среди которых  
выделяют смешанные  
и широколиственные  
леса.



# Хвойные леса.

В хвойных лесах, господствуют ель и сосна. Под смыкающимися кронами царит полумрак, в нижнем ярусе растут мхи, лишайники, разнотравье, густой папоротник и ягодные кустарники - брусника, черника, голубика.



# Лиственные леса.

В смешанных лесах растут высокие сосны и ели, ниже - дубы, липы, клёны, берёзы, вязы. Под кустарниковым ярусом, образованным малиной, калиной, шиповником, боярышником, растут кустарнички, травы, мхи и лишайники.



В широколиственных лесах растут дубы, буки, грабы и липы. В Европе встречаются ясень, клён, вяз. Подлесок образован кустарниками - лещиной, бересклетом, жимолостью лесной. В густом и высоком травяном покрове европейских широколиственных лесов господствуют сныть, копытень, медуница, осока, хохлатки, ветреница, подснежник, пролеска, гусиный лук.



# Работа в группах.

1 группа – зона хвойных лесов Евразии.

2 группа – зона лиственных лесов Евразии.

3 группа – зона хвойных лесов Северной Америки.

4 группа – зона лиственных лесов Северной Америки.