

Лесопарки Санкт-Петербурга




Лесопáрк

1) частично искусственно созданный или благоустроенный лес, находящийся в черте города или посёлка.

2) одна из основных территориальных единиц управления в области использования, охраны, защиты, воспроизводства лесов.




-
- Предназначен для отдыха населения.
 - Занимает значительную территорию от нескольких сотен до 2—3 тысяч га и более.
 - Отличается от леса по использованию, структурному построению и хозяйственной деятельности. Все мероприятия в лесопарке направлены на повышение санитарно-гигиенических, эстетических достоинств территории.
-
- 

Ново-Орловский лесопарк



-
- ▣ **Ново-Орловский лесопарк**— лесопарк на северо-западе Санкт-Петербурга в Приморском районе.
 - ▣ Дата основания | 1955
 - ▣ Площадь | 44 га



-
- По северной границе лесопарка протекает река Каменка, а через его центральную часть проходят Заповедная улица и промышленная ветка железной дороги.
 - К востоку от лесопарка расположены станция Шувалово и платформа Озерки Октябрьской железной дороги.
-
- 



Пискарёвский лесопарк



-
- **Пискарёвский лесопáрк**— лесопарковая зона в Калининском районе Санкт-Петербурга
 - Дата основания 1962
 - Площадь 88,7 га




-
- Расположен в Калининском районе Санкт-Петербурга, ограничен проспектом Непокорённых, улицей Бутлерова, улицей Верности и Амурской улицей.
 - На востоке к парку непосредственно примыкает Пискарёвское мемориальное кладбище.






Ржевский лесопарк



-
- **Рже́вский лесопáрк** (реже — **Пороховско́й лесопарк**) — лесной массив Охтинского учебно-опытного лесхоза Лесотехнического университета.
 - Расположен на восточной окраине Санкт-Петербурга и в юго-западной части Всеволожского района Ленинградской области.
 - Дата основания 22 марта 1902
 - Площадь 1729 га
-
- 

-
- Граничит:
 - на севере (по Поперечной улице, Лесопарковой улице и Рябовскому шоссе) — с Красногвардейским районом Санкт-Петербурга
 - на западе (по Сосновскому проспекту, Набережной улице, Лесной улице, Водопроводной улице и улице Коммуны) — с Красногвардейским районом Санкт-Петербурга
 - на юге с Колтушским шоссе, деревнями Заневка и Новосергиевка на востоке — с деревней Янино-1
 - На северо-востоке — с аэропортом «Ржевка» (закрыт в 2007 г.) и Ковалёвским лесом
 - По меридиану его пересекают кольцевая автодорога. По линии «восток—запад» по нему протекают река Лапка (Жерновка) и Караулов ручей. Через южную часть лесопарка проходит железнодорожная ветка «Ладожский вокзал — Мга»
-
- 



Сосновский лесопарк



-
- ▣ **«Сосно́вка» (Сосно́вский лесопáрк)** — парк в Выборгском районе Санкт-Петербурга.
 - ▣ Дата основания 1960
 - ▣ Площадь 302 га



-
- Ограничен проспектами: Северным, Тихорецким, Светлановским и Тореза, а также улицей Есенина.
 - Центральная аллея парка — улица Жака Дюкло.





Александрино



-
- **Александрино** — парк, расположенный в Кировском районе Санкт-Петербурга
 - Площадь 110,52 га
 - Возник в начале XIX в.



-
- Расположен лесопарк на юго-западе Санкт-Петербурга, между проспектом Народного Ополчения, проспектом Стачек и улицей Козлова.



