


Листы опорных сигналов

МОРЯ , ОЗЕРА , РЕКИ
РОССИИ...

Составила учитель начальных классов
МБОУ-СОШ №3 г. Армавир
Гузенко Ирина Васильевна

РАВНИНЫ

ХОЛМ




● Восточно - Европейская Русская равнина

● ПЛОСКАЯ



● Западно - Сибирская низменность

Горы



● > 5 км

● < 2 км

● Средне -
Сибирское
плоскогорье

● Кавказские

Уральские

● Алтай

● Саяны

ОЗЕРА > 2МЛН.

Озёро – природное углубление, заполненное водой.

- **ОЗЕРА – не связаны с океаном**
- **1. Каспийское море (самое большое, солёная)**
- **2. Байкал (самое глубокое, пресная) 1 637 км**

РЕКИ > 2МЛН.

- **Волга, Обь, Енисей, Лена, Кубань**
- **200 рек**
- **Свыше 500 км**

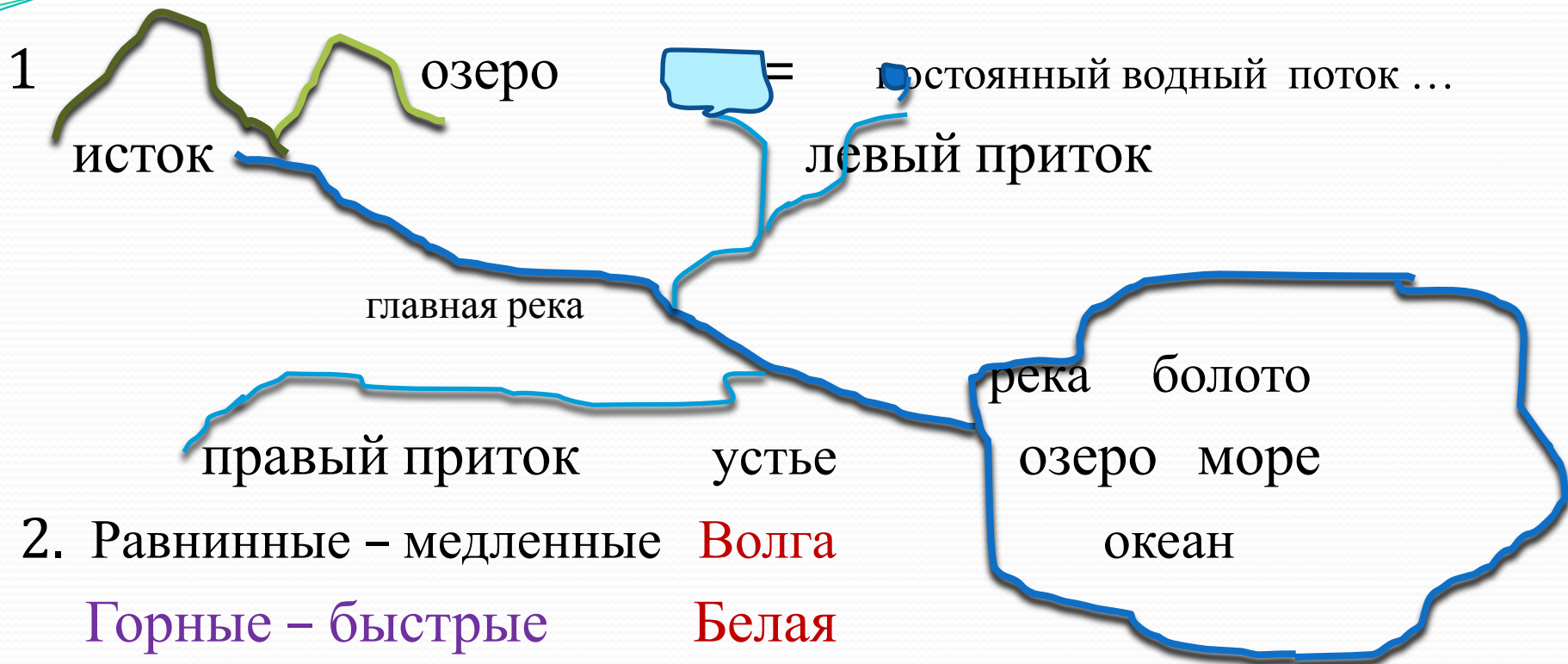
Море – часть океана



МАТЕРИКИ – ОГРОМНЫЕ УЧАСТКИ СУШИ



Реки и озёра



3. Питание

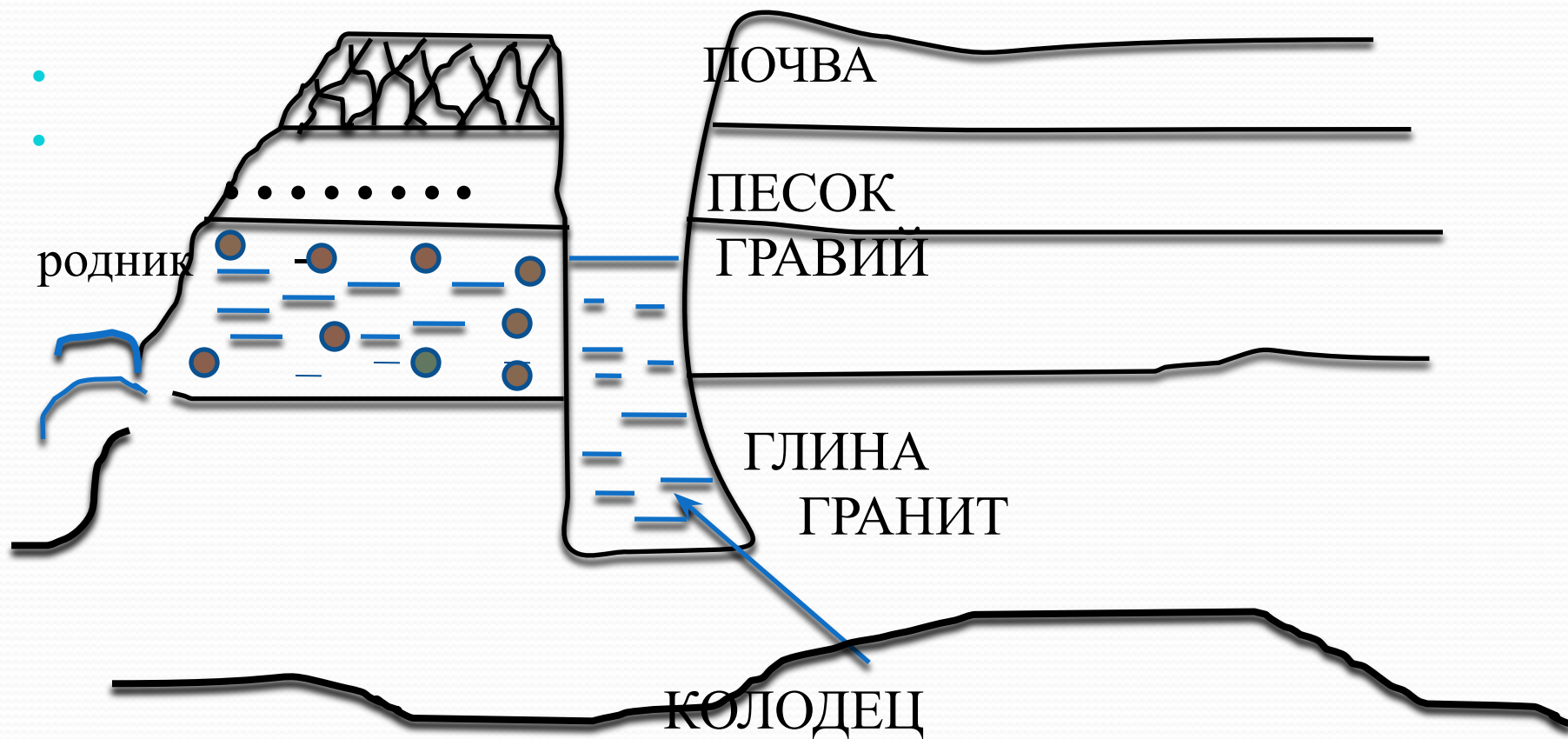
Лето – дожди, родники Зима – родники Весна – талые воды

4.

родники

ОЗЕРО – природное углубление, заполненное водой
БАЙКАЛ, ЛАДОЖСКОЕ

ОБРАЗОВАНИЕ РОДНИКОВ




1. Полезные ископаемые – все природные богатства, которые люди добывают из глубин земли или с поверхности.

**МЕСТО РОЖДЕНИЯ
СКОПЛЕНИЕ
ПОЛЕЗНОГО ИСКОПАЕМОГО**

**ГОРЮЧИЕ
РУДНЫЕ
СТРОИТЕЛЬНЫЕ**

● 2. **карьер** **шахта** **скважина**



! шахтёры ?



3.



кварц

песок

ГРАНИТ

полевой шпат

глина

« зернистый »

слюда

МОСТЫ, ЗДАНИЯ, ДОРОГИ, ПАМЯТНИКИ

ТОРФ

● 1.  СОТНИ ЛЕТ

2.



БОЛОТО

3. РЫХЛЫЙ

- НЕПРОЧНЫЙ
- ЛЕГЧЕ ВОДЫ
- ВПИТЫВАЕТ ВЛАГУ
- ГОРИТ



● 4. ТОПЛИВО

БРИКЕТЫ



● УДОБРЕНИЕ, ПОДСТИЛКА, ХИМЧЕСКОЕ СЫРЬЁ

● (СПИРТ, УКСУС, ТЕХНИЧЕСКИЙ ВОСК)

● Месторождение

МОСКВА

СИБИРЬ

тундра

- 1. Зима- 50° - (7 – 8 мес.)
- Ветер, пурга
- ПОЛЯРНАЯ НОЧЬ – 2 мес.
- Полярное сияние



карликовая береза (50 см)

Полярная куропатка

Мошкара (гнус)

4.

Озеро $\checkmark \checkmark \checkmark$

Утки, гуси, лебеди



морозика

голубика, брусника

ягель

- 2. Лето $+3^{\circ}, +5^{\circ}$
- ПОЛЯРНЫЙ ДЕНЬ -3 мес.
- мерзлота



болота, озёра

полярная сова



5. волк

песец

северный олень

заяц

лемминг



многолетняя мерзлота