

# МАМОНТОВСКИЙ МОНОСТЫРЬ

Историческое краеведение.  
(внеклассное мероприятие,  
виртуальная экскурсия)

Автор:


учитель биологии МВСОУ Кулеватовской  
всош при ИК №4.

Щербакова Л.А.

# Дорога в монастырь




# Общий вид.



# Строительство храма.



# Николай Чудотворец



# У святого источника.



# У святого озера.





# Спуск к святому озеру.



# Вход в святое озеро.




# Купальня.




# Место отдыха.




# Действующий храм.



# Вид от купальни.



По лестнице к храму.



# Малое озеро на территории.





# Монастырь.



# Место отдыха.




# Место службы.




# СВЯТОЙ ИСТОЧНИК.




# Вид храма от купальни.



На территории монастыря.



# Колокольня храма.



# Вход в храм.





# Историческая справка.

- МАМОНТОВСКИЙ монастырь основан на реке ЦНЕ в 1629 году (ныне Мамонтова пустынь) имел более 1500 десятин пахотной земли. Ему же в это время принадлежали 2 слободы, две деревни с населением 702 человека.

# Литература.

- Материалы предоставленные: сосновским отделением охраны памятников истории и культуры;
- отделом культуры Сосновского поссовета;
- Сосновским народным музеем.