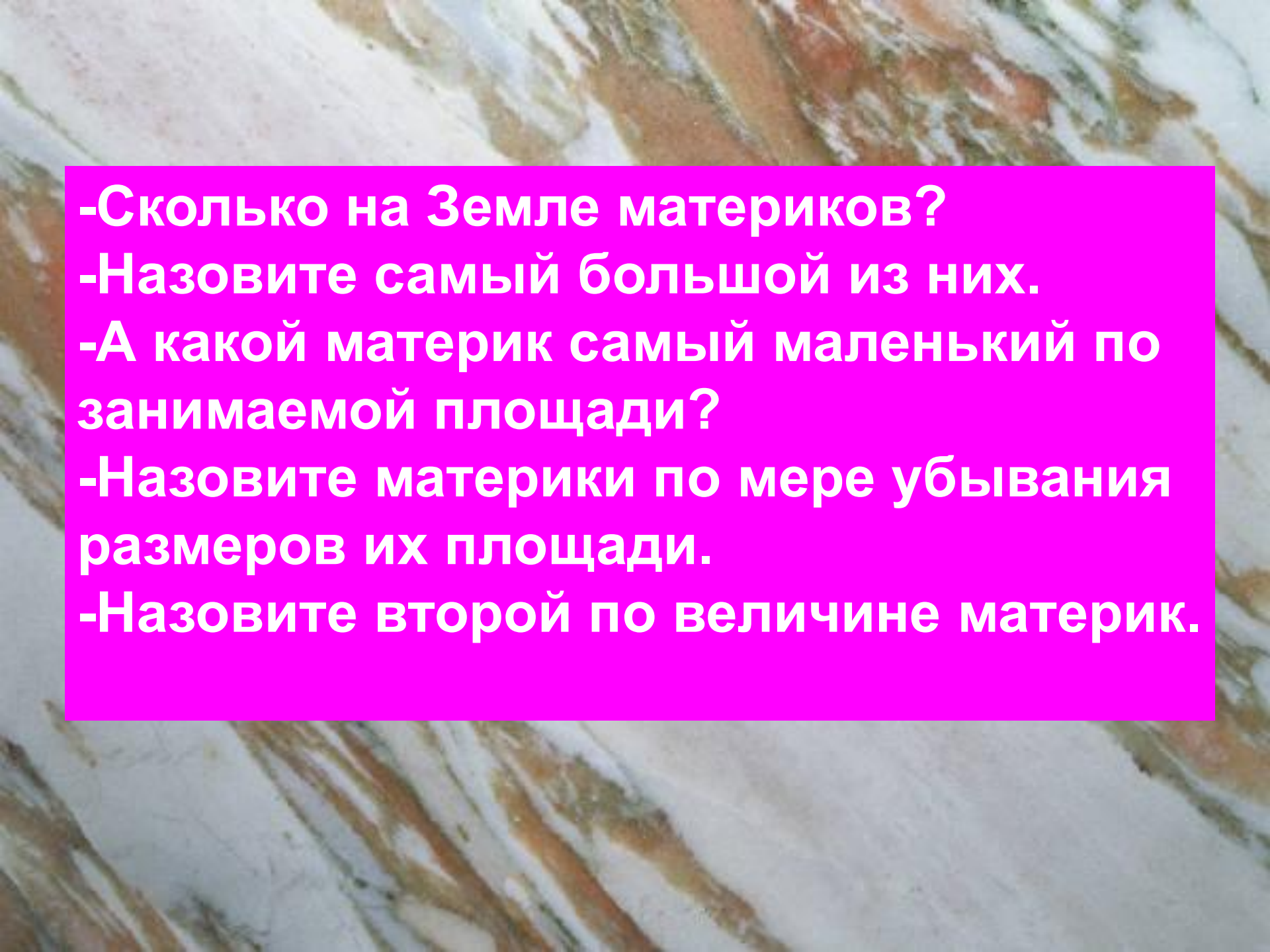


-Сегодня мы совершим виртуальную экскурсию вдоль берегов одного из материков, не забывая об изучаемом материале. О каком материке будет идти речь на сегодняшнем уроке, вы догадаетесь сами.

- 
- The background of the slide is a marbled pattern with shades of white, beige, and brown. A bright pink rectangular box is centered on the page, containing five lines of white text. The text consists of five questions or prompts related to continents.
- Сколько на Земле материков?
 - Назовите самый большой из них.
 - А какой материк самый маленький по занимаемой площади?
 - Назовите материки по мере убывания размеров их площади.
 - Назовите второй по величине материк.

Нас ждет далекая и такая
незнакомая Африка..













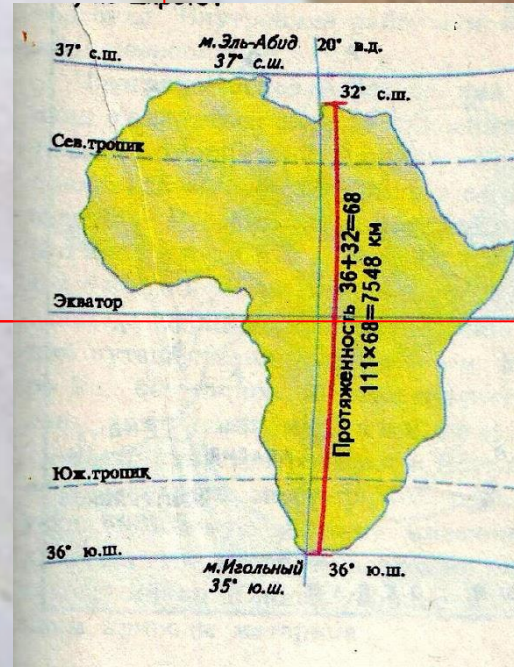




ЦЕЛИ:

- 1. Познакомить с физико-географическим положением материка;**
- 2. Научить давать характеристику физико-географического положения материка;**
- 3. Продолжить формировать умение работать с картами.**

Нулевой меридиан



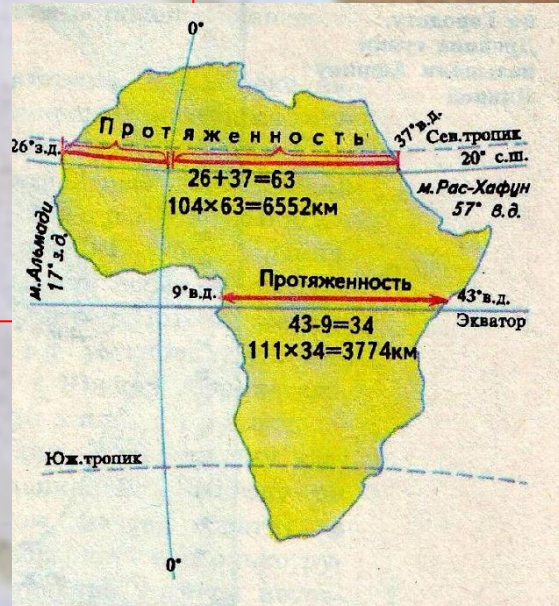
экватор

С.- Бен-Секка (37° с.ш.)

Ю.- Игольный (35° ю.ш.)

**Протяженность С → Ю ≈ 72° или по 20°
в.д. ≈ 7500 км**

Нулевой меридиан



экватор

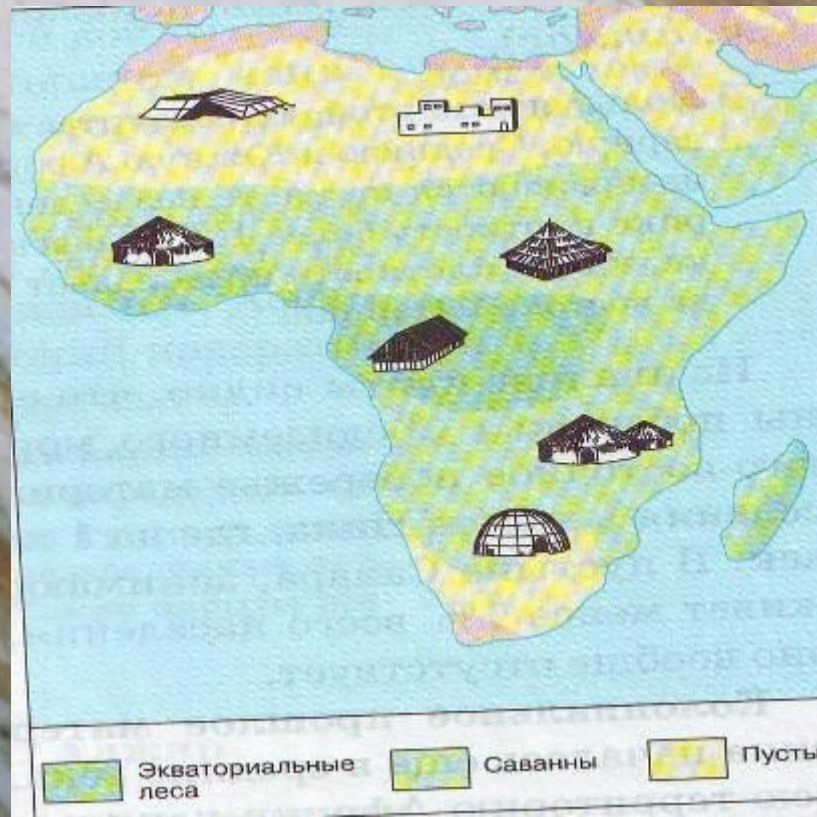
З.- Альмади (17° з.д.)

В.- Рас-Хафун (51° в.д.)

**Протяженность З → В ≈ 69° или
по 20° с.ш. ≈ 7500 км**

Климатические пояса Африки:


- экваториальный (1);
- субэкваториальный (2);
- тропический (2);
- субтропический (2).






















ФИЗМИНУТКА

Игра «Руки, ноги, голова»

Руки- запад-восток, **ноги**- юг, **голова**- север.

Команды	Названия объектов	Действия
Голова	Бен-Секка	1-2 -руки в замок, поворот головы вправо; 3-4- поворот головы влево
Руки	Альмади Рас-Хафун	1-руки в стороны; 2-руки к плечам
Ноги	Игольный	1-присесть; 2- встать

Самостоятельная работа:

Прочитайте текст учебника на с. 110-111 и
заполните пропуски в предложениях:

1) Материк Африка большей частью расположен в
_____ и _____ полушариях
Земли.

2) Африка отделена от _____
Гибралтарским проливом и _____
каналом.

3) Территория материка Африка расположена в
экваториальном, _____, тропических
и _____ климатических поясах
Северного и Южного полушарий.


ПРОВЕРИМ?

Самостоятельная работа:

- 1) Материк Африка большей частью расположен в северном и восточном полушариях Земли.
- 2) Африка отделена от ЕВРАЗИИ Гибралтарским проливом и СУЭЦКИМ каналом.
- 3) Территория материка Африка расположена в экваториальном, субэкваториальных, тропических и субтропических климатических поясах Северного и Южного полушарий.

Игра «Руки, ноги, голова»

Команды	Названия объектов
Голова	Бен-Секка
Руки	Альмади- Рас-Хафун
Ноги	ИГОЛЬНЫЙ
Руки	Атлантический океан
	Индийский океан
Голова	Средиземное море
Ноги	Мадагаскар
Руки	Красное море
	Гвинейский залив
Голова	Гибралтарский пролив
	Суэцкий канал

The background of the slide is a close-up of marbled paper with swirling patterns of white, cream, light brown, and hints of green and orange.

Домашнее задание:
§24, приготовить сообщение об
исследованиях Африки
путешественниками.

Рефлексия

Подготовьте текст SMS-сообщения своим родителям или друзьям о впечатлениях, полученных на «экскурсии».