

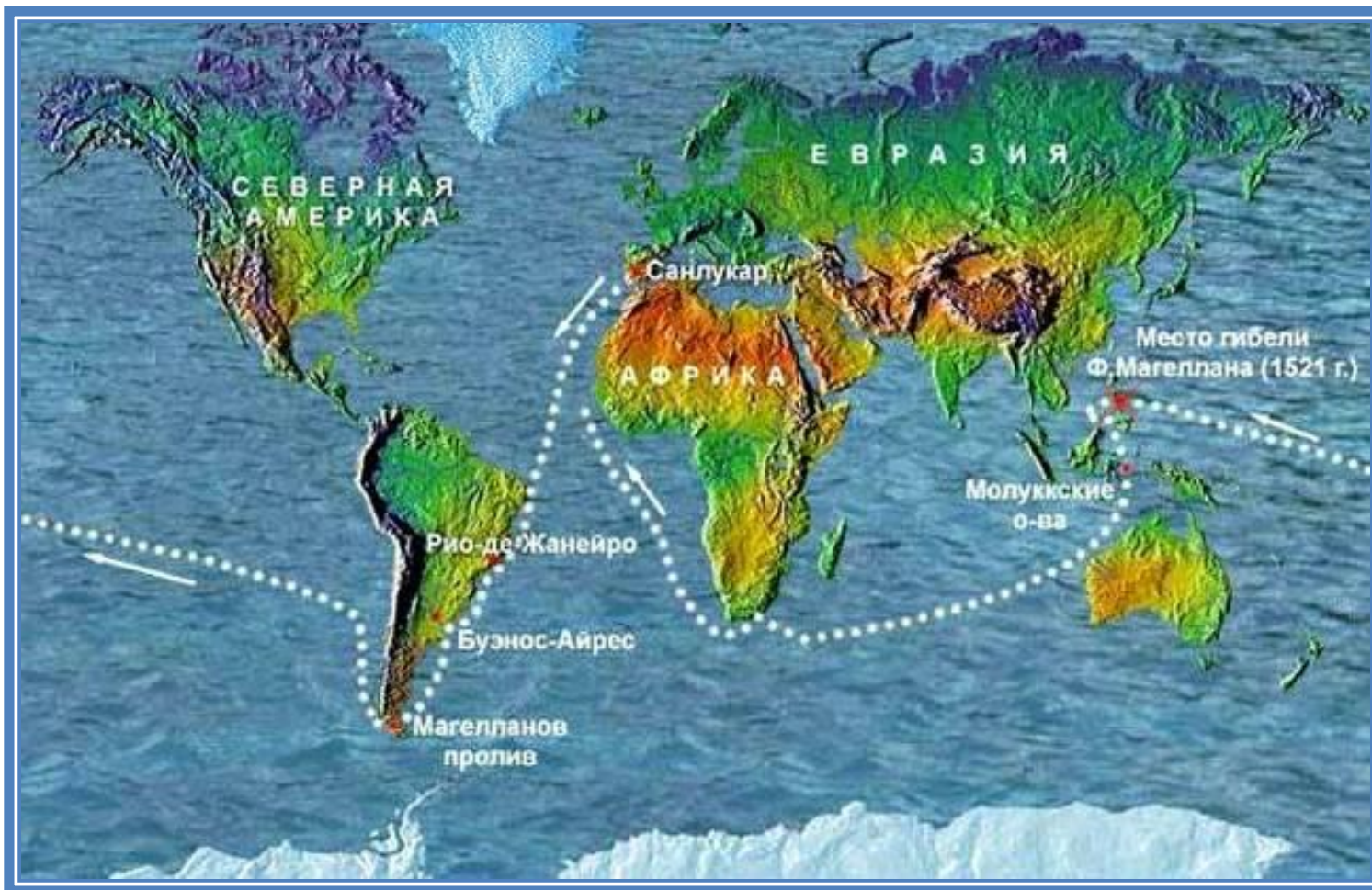


# ЕВРАЗИЯ



Окружающий мир, 4 класс  
Марченко Е.В.  
МОУ СОШ №3  
Г. Красный Сулин  
Ростовская обл.

**Материк** – обширное пространство суши, омываемое морями и океанами



**Экспедиция** – группа лиц, отправляющихся в поездку с целью исследовательской деятельности





Евраз — величайший материк на Земле. Занимает 1/3 всей площади Евразии  $51\ 000\ 000$  кв. км. Образуют ее две части — Европа и Азия

Названия Европа и Азия происходят от финикийских слов «ереб» - закат и «асу» -

Линию границы между Европой и Азией чаще всего проводят по восточным склонам

Уральских гор




**Евразия  
(фото из**



Харитон Лаптев-русский военный моряк, командир отряда Камчатской (Великой Северной) экспедиции, описавший в 1739-1742 неизвестный прежде берег полуострова Таймыр. Именем Харитона Лаптева и его двоюродного брата Дмитрия Яковлевича названо море Лаптевых.



Харитон



Дмитрий



**Мыс  
Челюскин  
(Мыс  
Восточно-  
Северный) —  
самая  
северная  
точка  
материка  
Евразии**

Достигнут впервые участником 2-й Камчатской (Великой  
Северной) экспедиции штурманом С. И. Челюскиным  
вместе с казаками Фофановым и Гороховым в 1742 году (в  
«Очерках по истории географических открытий» спутники  
Челюскина названы солдатами Антоном Фофановым и  
Андреем Праховым). К 100-летию экспедиции мыс был  
переименован Русским географическим обществом из мыса  
Восточно-Северный в мыс Челюскин.

СЕМЕН  
ЧЕЛЮСКИН  
1707-1764



В 1742 году отряд Великой  
Северной Экспедиции под  
руководством адмирала  
Семёна Семёновича Челюскина  
проборол проливы  
Баренцева и Восточный  
Гибралтар, достиг шельфа  
Северной Америки  
Северный.  
«Приехал к мысу. Сты  
мыс каменный, прозрач.  
высота средняя, около  
оного камен. скалы и  
горы в лет. Дале  
иногда море стел. лед:  
Восточный Северный.»



РАЗГОВОРЫ ЗАПОЛНОЧЬ








Витус Берин

**Пролив, разделяющий Евразию и Северную Америку, назван именем капитана Беринга, который измерил и нанёс на карты**



Мыс, который является крайней северо-восточной оконечностью Азии (Большой Каменный Нос), носит имя казака Семён



**Казак Ерофей  
Хабаров  
исследовал  
берега реки  
Амур, в его  
честь назван  
город**

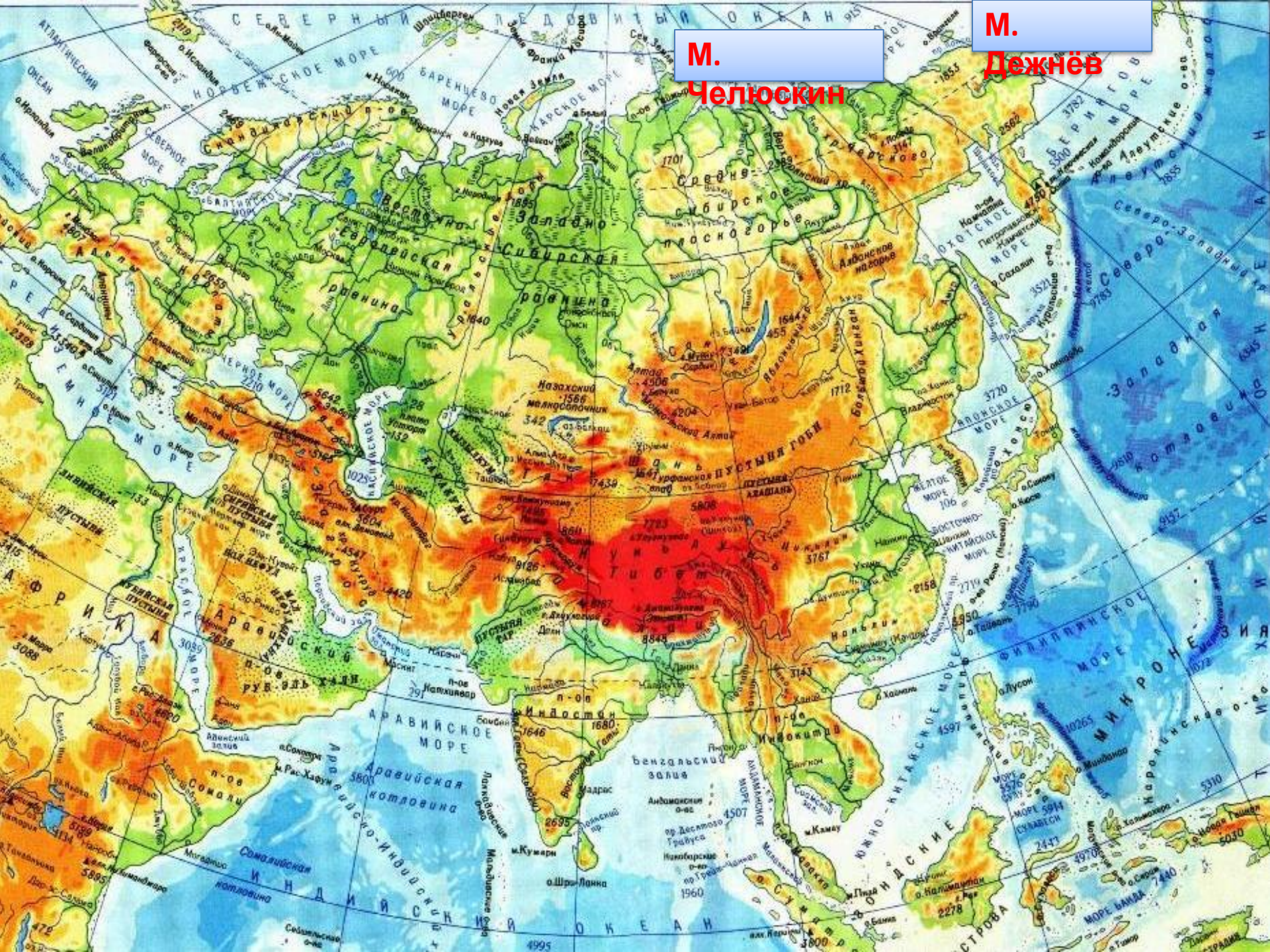


# Г. Хабаровск на реке Амур



М.  
Челюскин

М.  
Дежнёв

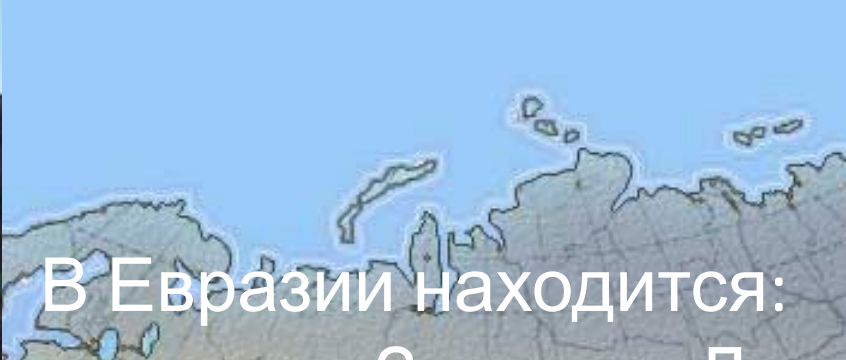


**Атлантический океан**

**Северно-ледовитый океан**

**Тихий океан**

**Индийский океан**



В Евразии находится:

самая высокая гора Земли — Джомолунгма  
(Эверест),

самое крупное озеро — Каспийское море,

самое глубокое озеро — Байкал,

самая большая горная система по площади — Тибет,


самый большой полуостров — Аравийский,

самая большая географическая область — Сибирь,

самая низкая точка суши — Впадина Мёртвого моря,


полюс холода северного полушария — Оймякон,

самая большая природная область Земли - Сибирь





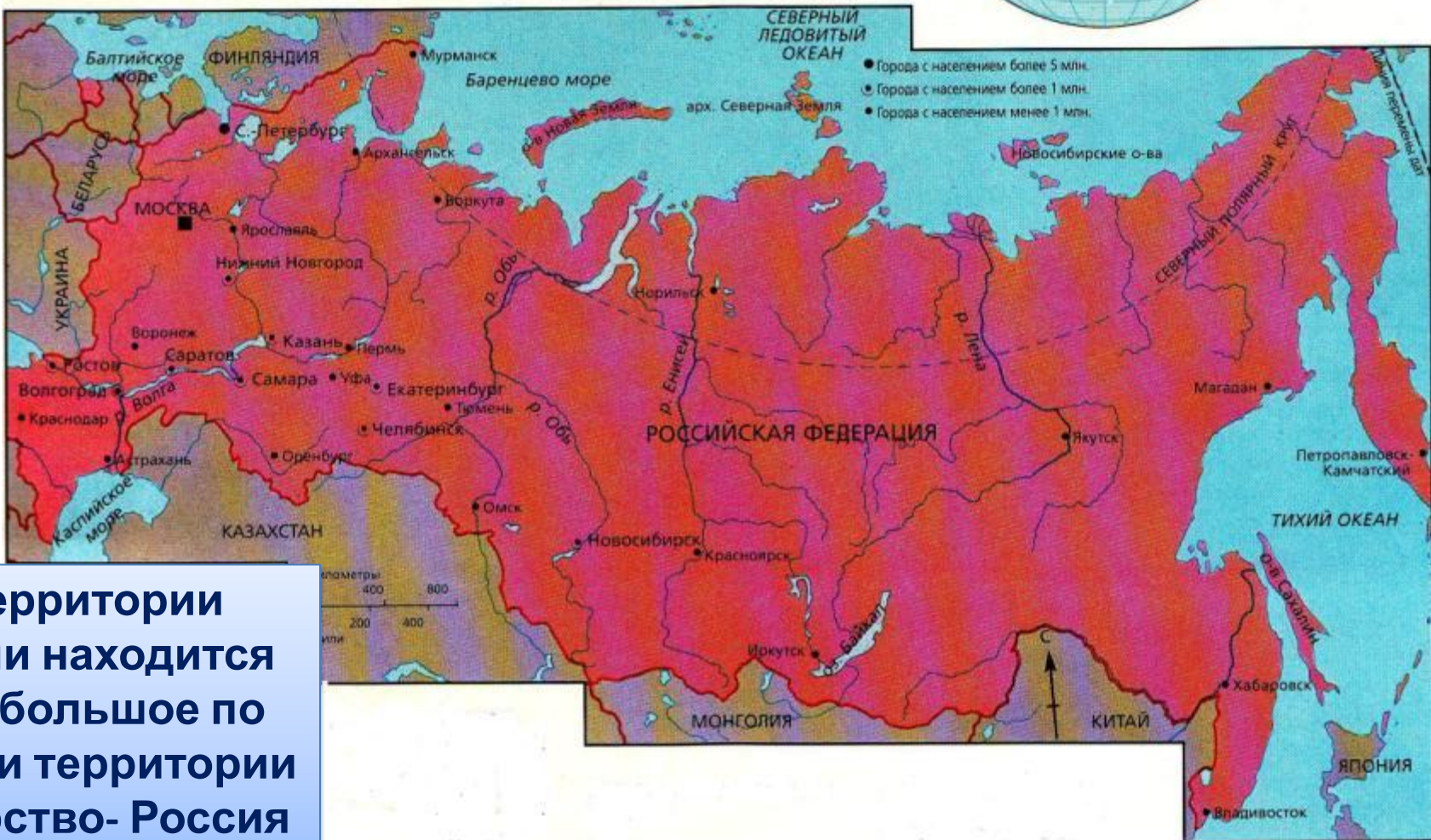
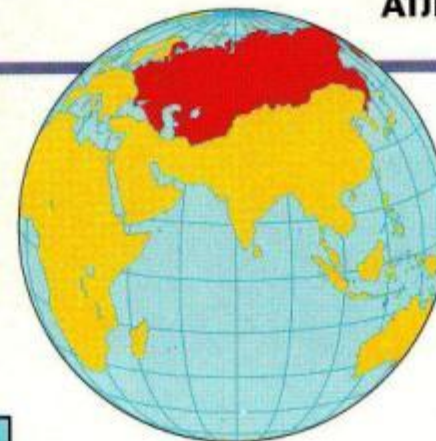
**На территории Евразии  
расположено более 80  
государств: Россия,  
Китай, Индия, Япония,  
Германия,  
Великобритания,  
Италия, Испания и т.д.**







# РОССИЙСКАЯ ФЕДЕРАЦИЯ



На территории  
 Евразии находится  
 самое большое по  
 площади территории  
 государство- Россия



Русские



Испанцы




Українці



Хинди



- 1. Тюлень
- 2. Морж
- 3. Белый медведь
- 4. Зубр
- 5. Волк
- 6. Лиса



- 7. Кабан
- 8. Пятнистый олень
- 9. Одногорбый верблюд
- 10. Сайгак
- 11. Горный баран
- 12. Лошадь Пржевальского
- 13. Тигр
- 14. Носорог
- 15. Панда

- 16. Павлин
- 17. Орангутан
- 18. Финиковая пальма

# Животные и растения Азии

# Евразия

