



Материки и океаны

Евразия





Евразия



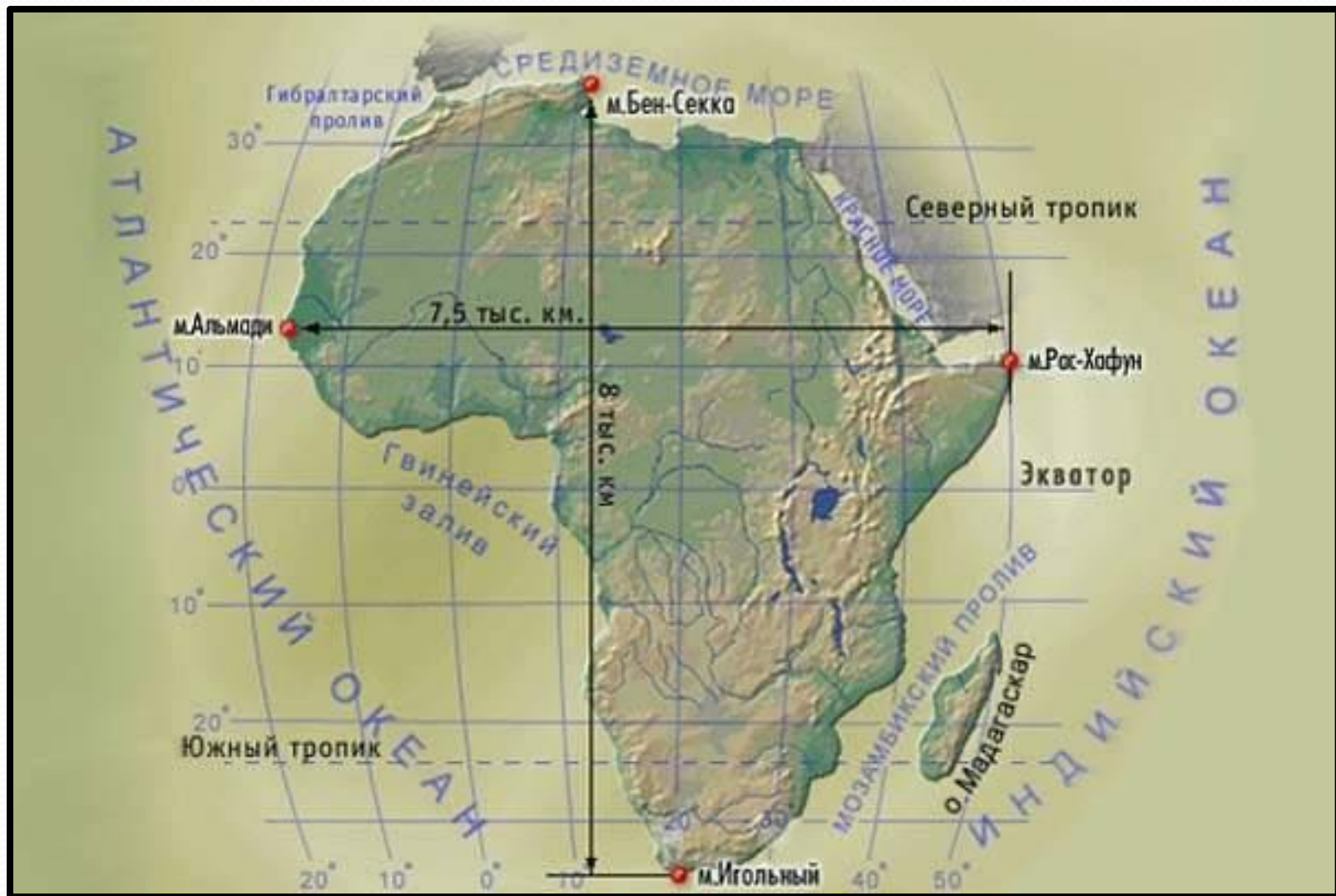
ЕВРАЗИЯ



Евразия



Африка



АФРИКА










Африка



На самом краю пустыни Сахары
находится египетские пирамиды





Северная

Америка



Южная

Америка




Северная и Южная



Северная и Южная Америка





— Так выглядит
из космоса
Антарктида —
самая большая в
мире холодная
пустыня.

Antarctica





Океаны

Тихий

Индийский

**Северный
Ледовиты
й**

**Атлантическ
ий**



Часть света – это материк или часть материка с прилегающими островами.

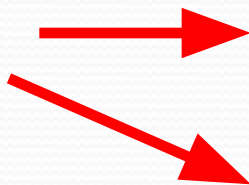
1. Европа
2. Азия
3. Африка
4. Америка
5. Австралия
6. Антарктида



Материки

Части света

Евразия



Европа

Азия

Африка

Африка

**Северная
Америка**



Америка

**Южная
Америка**



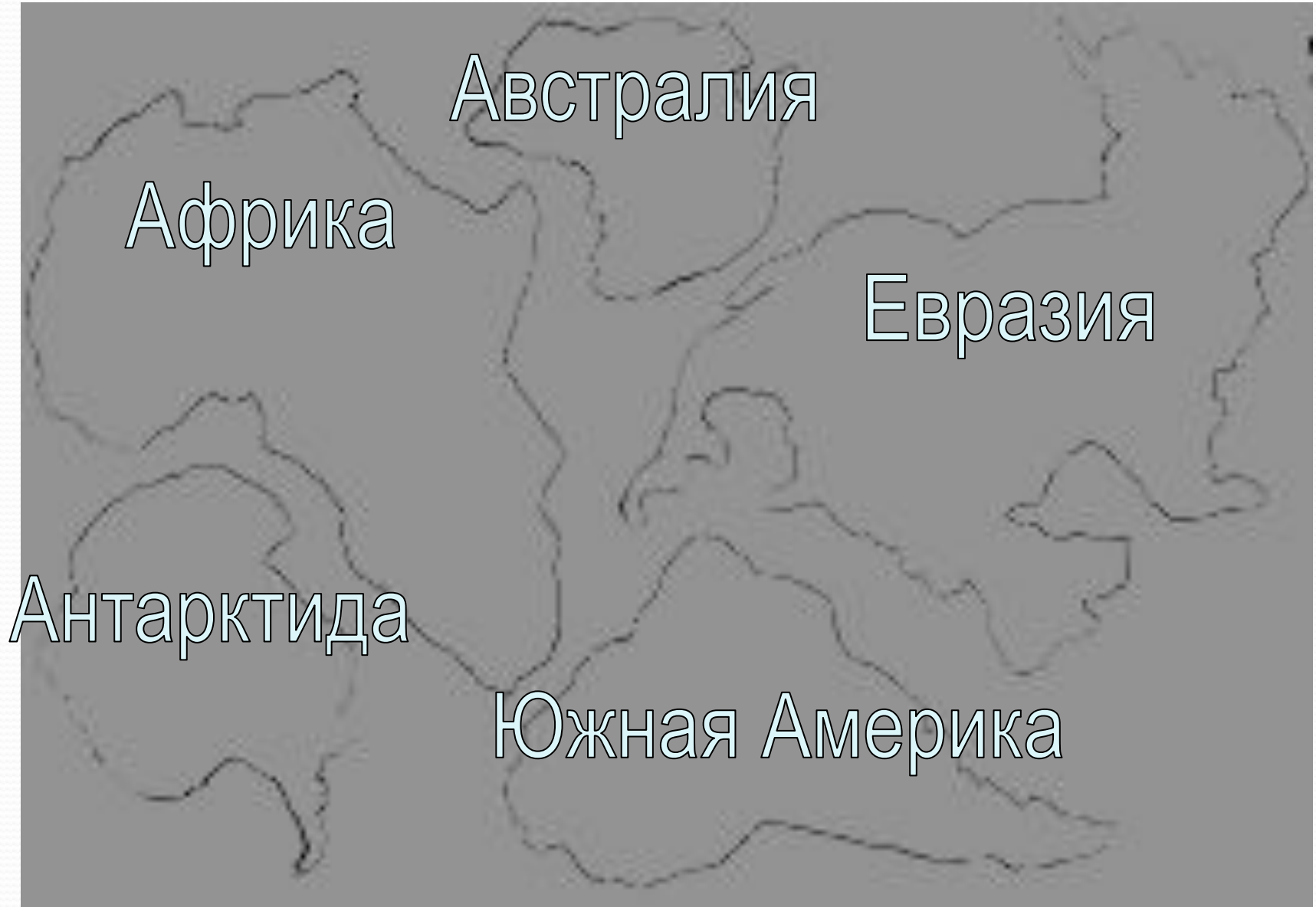
Австралия

Австралия

Антарктида

Антарктида

Определите, какие материки изображены на рисунке и подпишите их названия. Определите, какого материка не хватает.



Домашнее задание:

1. Прочитать учебник
стр.96-103;
2. Подготовить сообщение для
рубрики
«Это интересно»

