

**Мин төрөөбүт дойдум –
Хачыкаат нэһилиэгэ**

Моя родина - Качикатцы

Выполнила: Егорова Милена

Расположение Хангаласского улуса на карте Республики Саха (Якутия)



Хангаласский улус расположен в Центральной зоне Республики Саха (Якутия). Расстояние от г. Якутска до г.Покровск: наземным путем - 78 км.

Граничит на востоке с Мегино-Кангаласским улусом,
- на юге - с Амгинским и Алданским улусами,
- на юго-западе - с Олёкминским улусом,

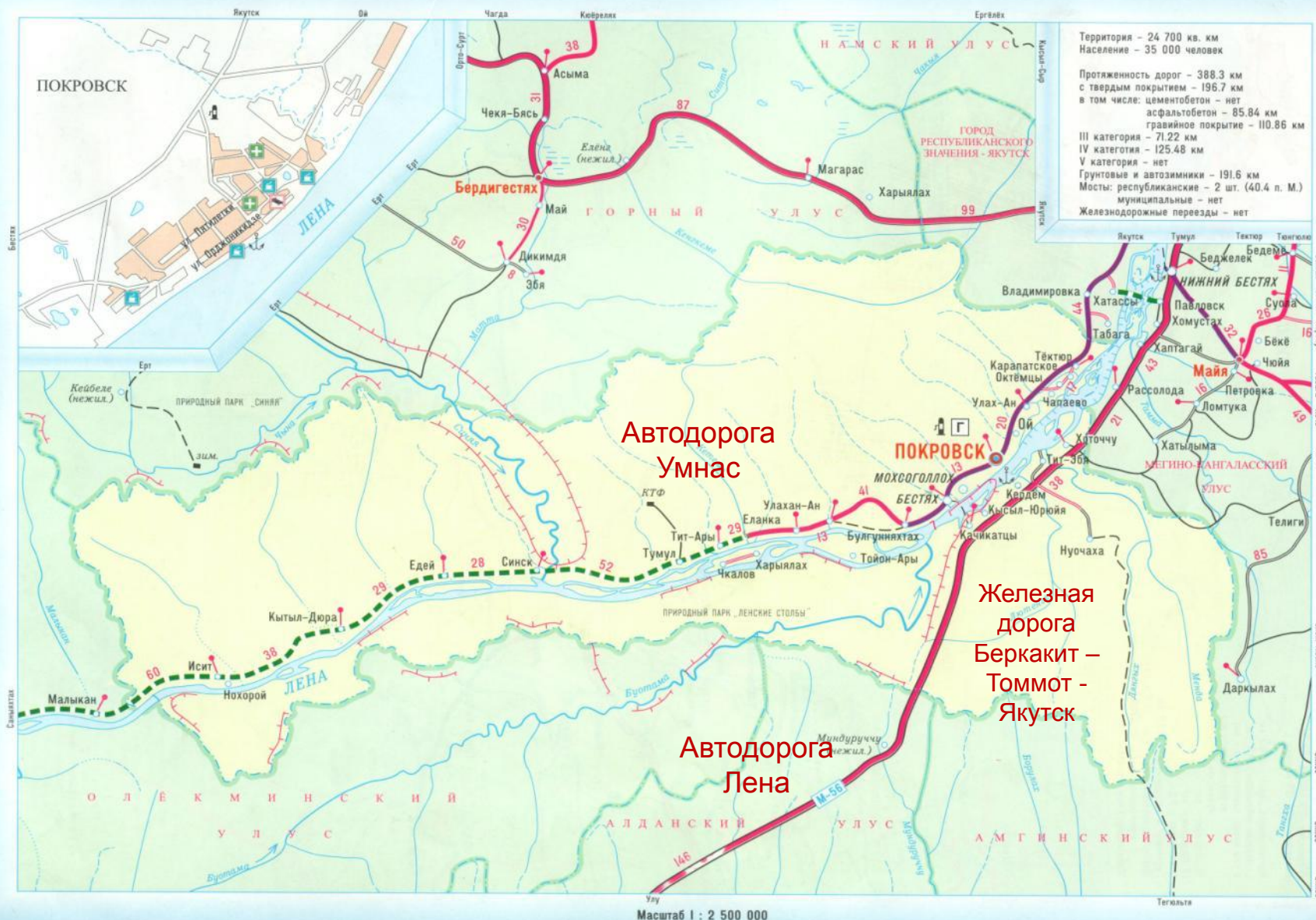
- на севере - с Горным улусом и городским округом Якутск.

Площадь - 24,7 тыс. км².

Население - 33,9 тыс.чел.

В состав улуса входят 18 муниципальных образований По территории улуса проходит федеральная автодорога М56 «Лена»; республиканская автодорога «Умнас» (Якутск - Покровск – Синск); железная дорога «Беркакит – Томмот – Якутск»; паромная переправа Мохсоголлох - Качикатцы.

Карта дорог Хангаласского улуса



История Хангаласского улуса

- Наименование «Хангаласский» отражается в документах с 1632 года, то есть со времен прихода в Якутию русских казаков. В 1860 году обширный Хангаласский улус разделился на два улуса — Западно-Кангаласский и Восточно-Кангаласский. В нынешних границах улус образован 10 февраля 1930 года, ему было дано название Западно-Кангаласский, в 1937 году был переименован в Орджоникидзевский, в честь отбывавшего здесь ссылку Серго Орджоникидзе. Исконное название было возвращено в 1992 году.
- Хангалассы (кангалас) -объединение, состоявшее из нескольких кланов и патронимических групп. Не вдаваясь в пространственные и вряд ли убедительные истолкования этнонимов, наблюдаются интересные параллели в духовной и материальной культуре якутов и племен, так или иначе связанных с кангалассами...
- Печенежский племенной союз возглавляли выходцы из аристократического рода Кангуй, по мнению большинства исследователей, известные как “канглы”. Канглы и кыпчаки образовали половецкий военный союз, и канглы принадлежали к половецкому племенному объединению.
- На сегодняшний день наиболее ранним свидетельством проникновения тюркоязычных племен на Хангаласскую землю является самая северная в мире древнетюркская надпись, найденная у с. Петровского.
- Кангаласские роды являются основными носителями тех южных культурных элементов, включая тюркскую речь, которые прочно определили основной характер позднейшей якутской культуры.
- В среднем течении великой Лены по ее левому берегу в долине Эркээни и Туймаада располагались хангаласцы.
- Эркээни в то время протянулась между Покровским и Табагинским мысами на 50 км. Туймаада, в центре которой теперь стоит Якутск, занимала 70 км. между Табагинским мысом и Кангаласской горой.
- Эти живописные долины с древнейших времен украшали прекрасные поля, луга и земляничные поляны, лиственные леса, сосновые боры и озера.
- Предки современных хангаласцев происходили из рода **Элляя**.
- В первой половине 17 века здесь жил легендарный Тыгын со своими сыновьями. Отца его звали Муннян. Он был главой-Дарханом Хангаласского племени, обитавшего в долинах Эркэни и Туймаада. Сам Муннян жил в устье речки Кулллаты. Там и родился его младший сын Тыгын. Ему, самому темпераментному и бесстрашному из детей, и передал свой высокий сан отец, когда состарился. В начале 17 в. Тыгын, опираясь на силу своего племени и богатырей, приглашенных из других мест, подчинил себе другие племена и роды, стал единоличным владыкой над ними. Термин “Тойон ууһа” говорит не только о резкой социальной дифференциации внутри отдельного кланового образования, но и выступает веским доводом в пользу существования некой руководящей, господствующей доминанты в сфере всего якутского общества. А те кангаласские князцы, людны и всею землю владеют и многие князцы их боятся”.
- Из письма казацкого атамана И. Галкина царю. 1634 г. Реальный исторический Тыгын, отец Бозеко, Откурая , Чаллая и других якутских князцов 17 в., действительно по праву занимает свое место в дорусской истории Якутии, не только благодаря своей личной энергии, бесспорным организаторским и военным способностям, но и по общей его роли в социально-политической истории якутской народности.

Герб Хангаласского улуса




«Герб представляет собой круглый геральдический щит голубого цвета, в центральной части которого изображен орел сидящий на священное золотое дерево «Арча». В верхней части щита обрамление с семи ромбических кристаллообразных фигур».

Изображение орла подчеркивает древнейшее происхождение хангалассцев. Голубой цвет - символ чистоты и неба.

Семь ромбических кристалликов алмаза означает единство издавна проживающих на территории Якутии народов: якутов, русских, эвенков, эвенов, чукчей, долганов, юкагиров.

Глава Хангаласского улуса Зайцев Юрий Николаевич



Глава муниципального района «Хангаласский улус».

Родился 29.07.1978г. в с.Октемцы Хангаласского улуса

Закончил Красноярскую государственную архитектурно-строительную академию по специальности «Водоснабжение и водоотведение» - инженер-строитель.

Работал ведущим специалистом Правления технического надзора и оперативного реагирования Министерства жилищно-коммунального хозяйства и энергетики РС(Я)

1 заместителем директора Среднеколымского филиала ГУП ЖКХ РС(Я)

С мая 2007 года по апрель 2009 года – 1 заместитель главы МО «Среднеколымский улус (район)».

Расположение с. Качикатцы на карте Хангаласского улуса



Из истории Качикатского наслега

Точной даты основания наслега неизвестно. Свидетельством, что Качикатцы существовали еще в 1-ой половине XIX в., является надпись на памятнике Данилову Николаю Васильевичу (“Ороскуоттаах кулуба”, 1791-1861), который был старостой наслега в течении 20 лет.

По легендам на этой земле проживали известные богатыри - Биэстээх Бочоох, Тогустаах Уол, Боһо Боотур; шаманы - “Сынаага суох ойуун”, “Кулаат ойуун”, “Буустуур ойуун”.

Местное население испокон веков кроме скотоводства, занималось добычей железной руды и обработкой металла. Местные кузнецы изготавливали железные хозяйственные инструменты и домашнюю утварь из железа и менялись с соседними наслегами на продукты. В 1773 г. на руднике р.Буотама было выплавлено 75 пудов железа, которые продавали по 40 коп. за пуд соседним наслегам и улусам, что было намного дешевле привозного. На Буотама славились Харлампыевы, Ефимовы, Киприяновы и Прокопьевы, как кузнецы. В советское время на р.Буотама в результате разведки нашли большой запас руды.

Знаменитым уроженцем Качикатцев был Семен Петрович Барашков (1876 -1921 гг.), человек с прогрессивными взглядами. Он заложил основу современного предпринимательства на селе.

В культурной жизни наслега большую роль сыграла православная Митрофановская церковь, построенная в 1868 г. местным богачом Н. В. Протодьяконовым, который был церковным старостой до 1896 г. Барашков в 1916 г. вместе с И. А. Тимофеевым-Омуопап открыли церковно-приходскую школу. Первыми учителями работали Силина П.А., Корякина А.Д., Протодьяконов А.П.

С установлением советской власти в Якутии в 1920 г. в Качикатцах образовался ревком, председателем которого стал один из первых образованных людей З.Н. Протодьяконов. В 1921 г. на базе конфискованного хозяйства С.П. Барашкова образовалось первое советское хозяйство. Школа, созданная Барашковым стала советской школой I ступени, где в 1920-1922гг. работал учителем А.Е.Кулаковский.

В 30-ые годы председателями сельского совета работали П.А. Ермолаев, И.С. Киприянов, Д.С. Ефимов, И.Е. Игнатъев. В наслеге начали строить школу, клуб, больницу, баню, конторы. В начале 30-х годов открылся первый медпункт, первым фельдшером работали Ф. Никифоров, К.И. Захаров, Касьянов и др.

В годы Великой Отечественной войны на фронт ушло более 100 человек, из них вернулись в родной наслег 75 фронтовиков. Многие из них вернулись с наградой: Я.Г. Саввин, П.Н. Максимов – с орденом “Красная Звезда”, Е.О. Ермолаев, П.Н. Олесов – с орденом “Отечественной войны II степени”, А.В. Никифоров, Ф.С. Артамонов, И.Н. Антипин, В.П. Иванов, В.Г. Устинов, И.П. Федоров – с орденом “Славы III степени”.

С 1942 г. колхозники принимали участие в строительстве дороги оборонного значения “Томмот - Якутск”. Центром строительного участка стал ДРСУ-6 Героический вклад колхозников был отмечен Благодарственным Письмом за подписью Верховного главнокомандующего И. В. Сталина.

В 1948 г. в Качикатцах одним из первых зажглись электрические лампочки, заговорило радио. В 1951 г. три колхоза объединились в колхоз им. Сталина, председателем которого избрали Д.В. Киприянова. В 1954 г. Д.В. Киприянов был избран депутатом Верховного Совета СССР.

С 1952 г. в наслеге установилась телефонная связь. В 1968 г. образовался совхоз “50 лет Октября”. В 1982 г. был образован отдельный совхоз “Качикатский”. Директором нового совхоза был назначен В.П. Алексеев.

В постсоветское время с 1994 г. совхоз “Качикатский” стал коллективным предприятием, руководителем которого и по сей день является Киприянов Р.М.

Качикатцы в наше время

Село Качикатцы расположено на правом берегу р.Лена в долине Самартай в 27 км от г. Покровска и в 105 км от г.Якутска.

В состав наслега входят с. Качикатцы (с участком ДРСУ – 6) и с. Кысыл Юрюйэ.

Численность населения составляет 1351 человек, из них мужчины – 675, женщины – 676. Численность детей составляет 310, из них школьного возраста – 180 человек.

Экономика села носит сельскохозяйственный характер: силами 3 сельхозкооперативов, 13 крестьянских хозяйств выращиваются картошка, капуста, морковь, свекла, рожь, пшеница. поголовье крупного рогатого скота в 2012 году достигло 1192 голов, лошадей – 11570.

Социальная инфраструктура состоит из больницы, аптеки, двух общеобразовательных школ, детской школы искусств, трех детских садов, двух наслежных библиотек, двух домов культуры и отдыха, спортзала.

Село не газифицировано, электроэнергия обеспечивается высоковольтными линиями, протянутыми с п.Нижний Бестях.

Из полезных ископаемых добывается песок и гравий.

В непосредственной близости от Качикатцев проходят: федеральная дорога «Лена», линия железной дороги «Беркакит – Томмот – Якутск».

Летом транспортная связь с центром улуса и с г. Якутска обеспечивается за счет паромной переправы, зимой по автозимнику через р.Лена

Администрация МО «Качикатский наследг»



Глава МО «Качикатский наследг» -
Оболкина Ирина Владимировна



Сотрудники Качикатской наследной
администрации с Первым Президентом
Республики Саха (Якутия) М.Е.
Николаевым

Качикатская участковая больница



Больница открыта в 1922 году.

В настоящее время коллектив больницы состоит из 20 сотрудников.

Коечный фонд рассчитан на 12 круглосуточных коек и 3 дневных койки.



Качикатская средняя школа



Танцевальный коллектив «Илгэ» Качикатской ДШИ Хангаласского улуса Республики Саха (Якутия), руководитель Кипринова Айгалина Афанасьевна — участники Международного фестиваля «Жемчужина Востока» (Китай) с 14-16 апреля 2012 года.



1916 год – открылась церковно - приходская школа в местности Тииттээх – Исэ

1920 –21 год – школа преобразована в советскую школу первой ступени

1941 – 42 год – школа получила статус семилетней школы

1961 – 62 год – школа получила статус восьмилетней школы

1966 год – школа стала средней образовательной

1995- 1996 год – в школе открыты прогимназические классы с углубленным изучением некоторых предметов

2002 год – построено новое здание школы методом народной стройки

2003 - 2004 год – школа является федеральной экспериментальной площадкой

2004 – 2005 год – в школе открыты 4 профильных класса по следующим направлениям: физико – математический, биолого – химический, гуманитарный, универсальный

2005 год – школа в числе финалистов Всероссийского конкурса «Лучшие школы России»;

2007 год – победитель конкурса ПНПО для школ, внедряющих инновационные образовательные программы;

2007 год – победитель в номинации «Гражданское становление» регионального этапа конкурса ПНПО «Лучшие школы России».

Количество педагогических работников – 26

Количество учащихся – 154

Сельские будни



Открытие пожарного депо



Призеры и участники ежегодных спортивных игр «Самартай»



Народная мастерица Г.Г. Нестерова показывает свои изделия из конского волоса Президентам РС(Я)




Постановка по Е.А. Кулаковскому

Хачыкаат көстүүтэ



Хачыкаат айылгата



Буотама өрүс



▪ Буотама - правый приток Лены. Длина 418 км. Протекает по северной окраине Алданского нагорья и Приленскому плато. Принимает 60 притоков длиной более 10км. В бассейне свыше 200 озер. Вскрывается во второй половине мая, замерзает в середине октября.

▪ Название реки якутское «бэттиэмэ» - мятник луговой (широко распространенная в бассейне трава). По мнению местного населения является для скота наиболее ценным кормом.

▪ Около 40-30 тысяч лет назад здесь жили первобытные охотники на мамонтов и бизонов. Имеются более поздние стоянки людей. Несколько столетий назад в бассейне Буотамы была обнаружена руда, кустарным способом выплавлялось железо. В тайге до сих пор встречаются полуразвалившиеся примитивные печи того времени.

▪ В 2006 году в устье реки Буотамы, появился питомник лесных бизонов. Бизонов завезли из Канады как раз для того, чтобы восстановить на территории Якутии вымерших представителей мамонтовой фауны. Питомник занимает площадь около 100га, для того, чтобы предоставить бизонам условия как можно близкие к диким местам обитания. В настоящее время туристы могут поглазеть на животных из-за плетеной изгороди. Сейчас в питомнике проживает всего 27 лесных бизонят в возрасте 3 года. После того, как бизоны подрастут и адаптируются к природе этих мест, их выпустят в огромное пространство тайги.

Булуус

Рядом с селом находится широко известный источник экологически чистой воды - Булуус. Достоинство Булууса не только в его неповторимой красоте. Территория Булууса объявлена ландшафтно-гидрологическим заказником и взята под охрану государства.

В непосредственной близости от источника "Булуус", в 2002г Попечительским советом фонда "Дети Саха-Азия" построен Центр комплексного развития детей "Усадьба Булуус".



Барашков С.П. – Баай Барааскап



- Барашков Сэмэн Петрович (1876 — 1921), эргинээччи, меценат.
- Аржаа Хангалас улууһун Хачыкаат нэһилиэк олохтооһо.
- Көмүс хостуур бириискэлэри аһылыгынан хааччыйан байбыт киһи.
- Нэһилиэгэр бурдук ыһар уонна ынах-сүөһүнү, сылгыны, сибиинньэни иитэр этэ. Бириискэлэргэ тийэн эргинэр этэ.
- Бэйэтин хаһаайыстыбатыгар аныгылыы техниканы туттубута: ат уонна паар көлөлөөх молотилканы, тимир сири хорутар малы. Дьиэтигэр электричествоны киллэрбитэ.
- Нэһилиэгэр оскуоланы уонна балыыһаны тутан биэрбитэ. 1916 сыллаахха И.А. Тимофеевы кытта улахан оскуола дьиэтин турарга соруммута, дьиэни электричествонан уонна мебелинэн хааччыйыах буолбута.
- Ону таһынан Дьокуускайга икки мэндимэннээх дьаданылар оҕолорун пансионун тутуох буолбута. Ити тутуулары 1920 сыллаахха бүтэрэргэ соруммута.
- 1912 сылга станиславскай лиэнтэбэ үрүң көмүс мэдээлинэн наҕараадаламмыта. 1910 — 1912 сыллардаахха кини дьиэтигэр учууталынан А.Е. Кулаковскай үлэлээбитэ.
- 1921 1921 сыл олунньу 22 күнүгэр 35 киһи иһигэр "сэбиэскэй былааһы утары барбытын иһин" ытан өлөрбүттэрэ.
- 2001 сыллаахха Хачыкаат орто оскуолатыгар кини аата иңериллибитэ.

Вид с космоса

