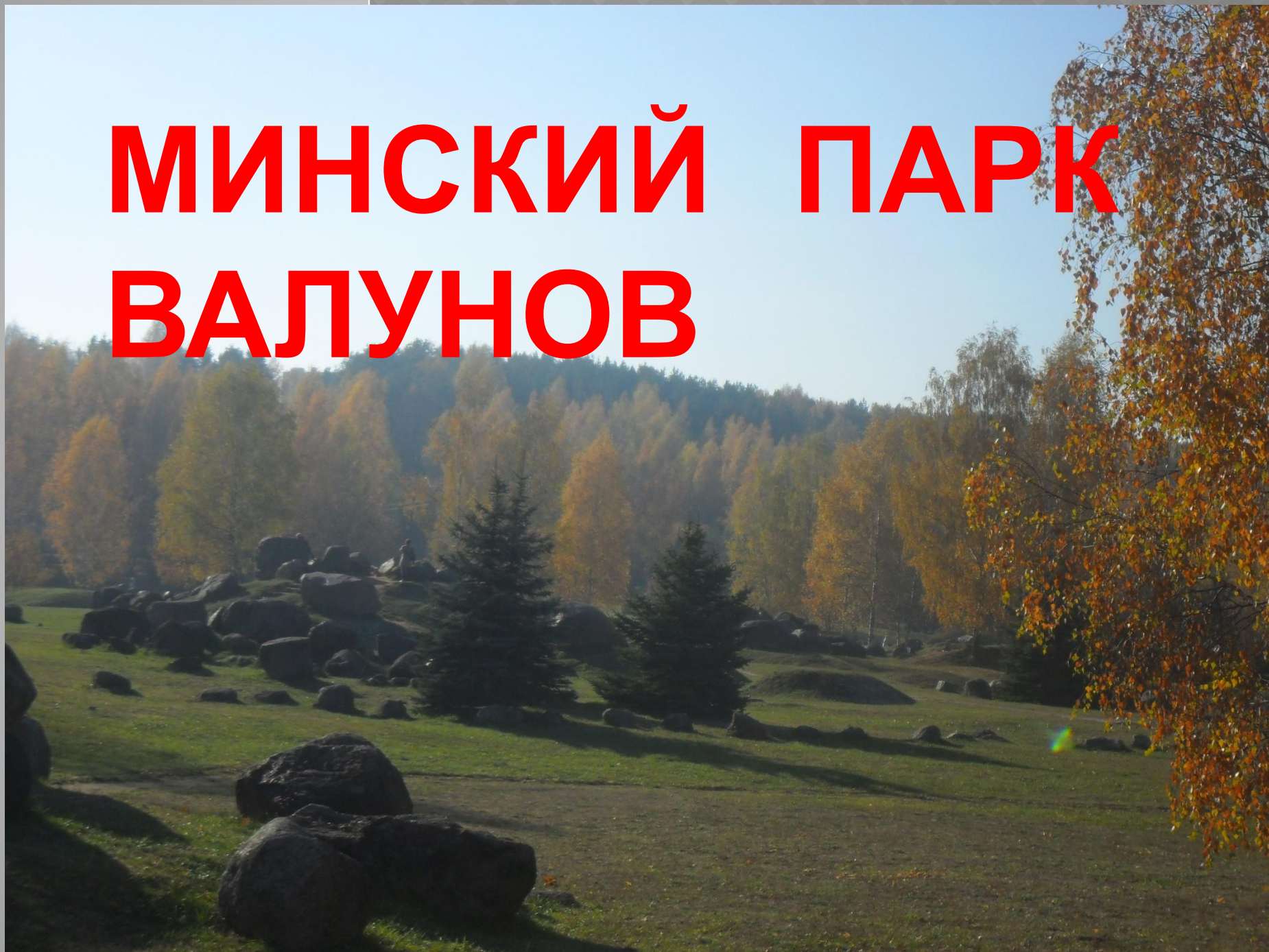
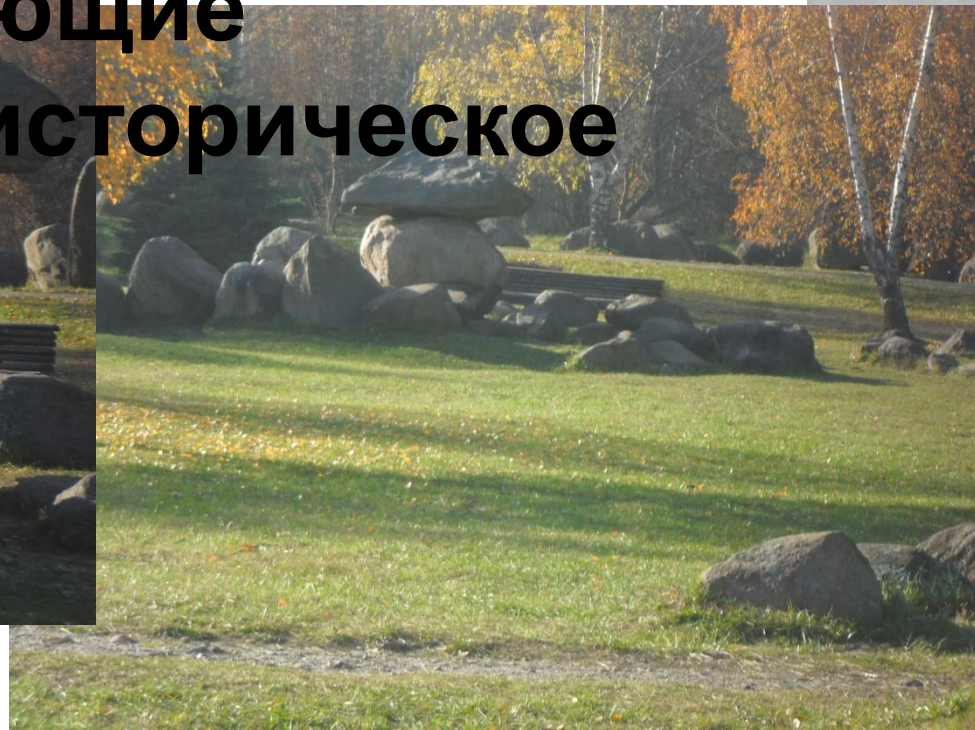
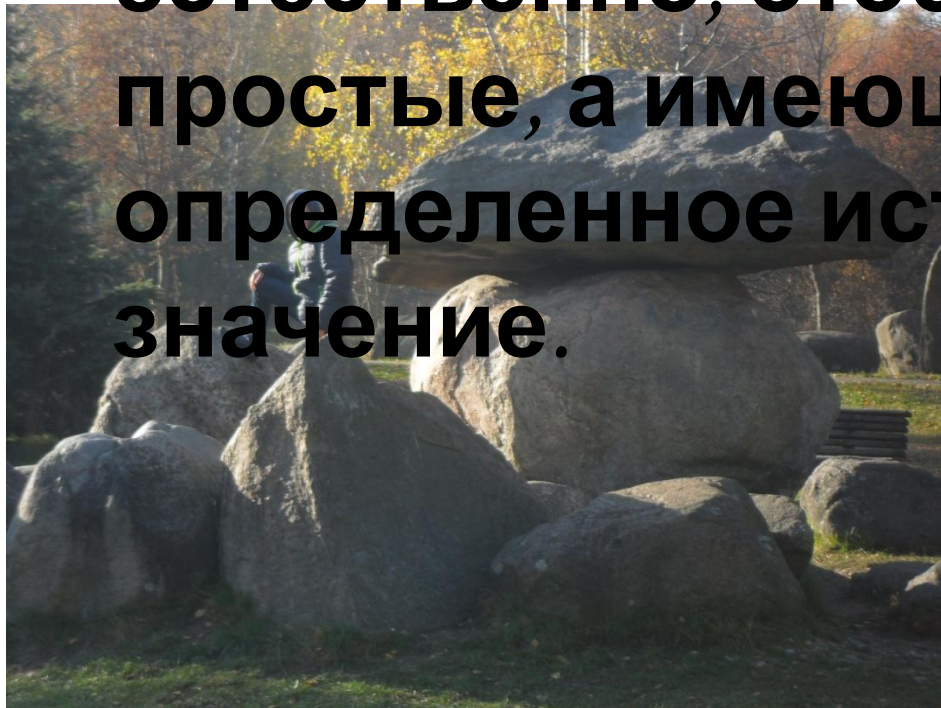


МИНСКИЙ ПАРК ВАЛУНОВ

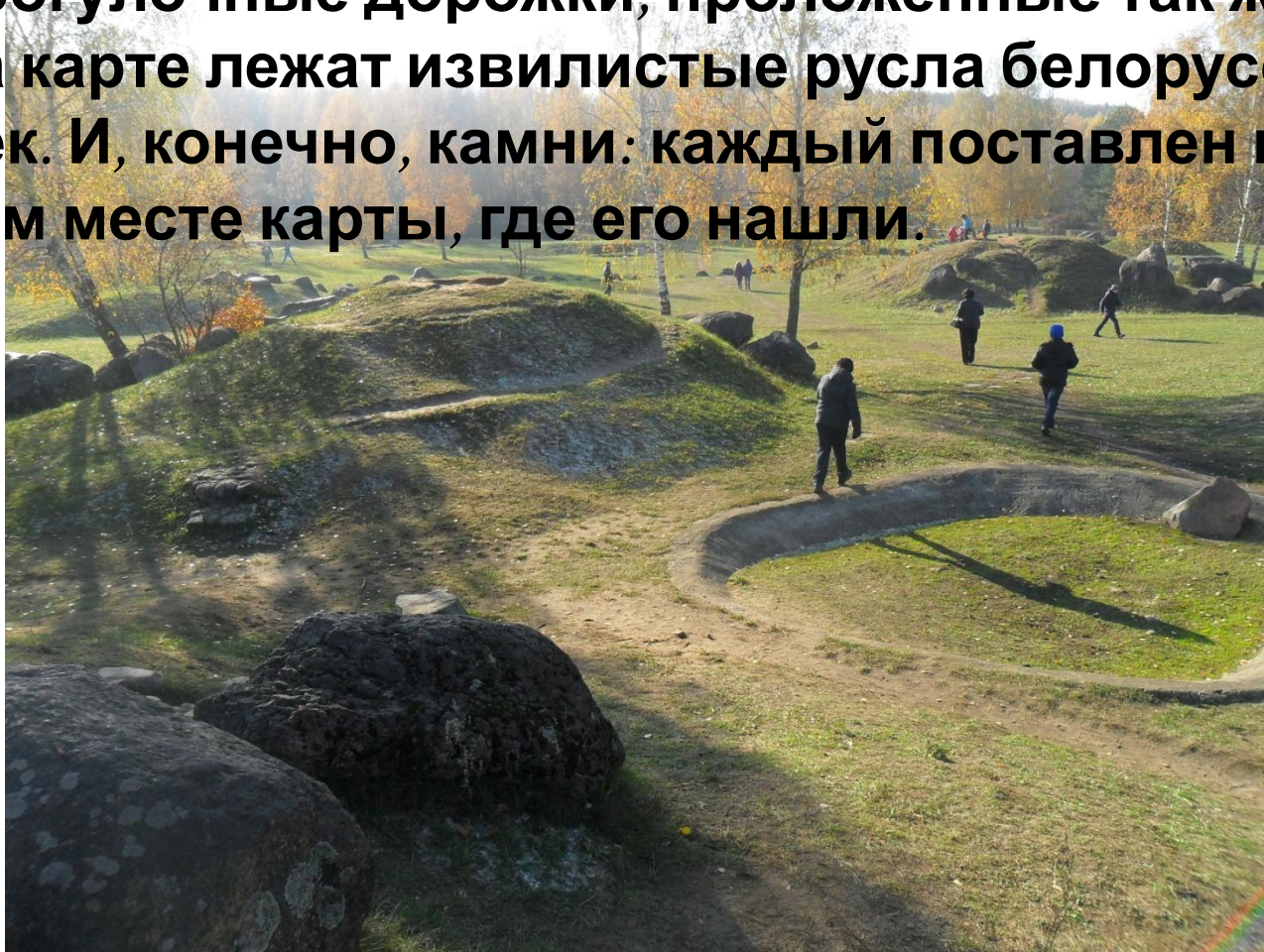


Городской парк площадью в 6,5 га, в который свезены 2134 валуна со всех концов страны. Валуны, естественно, отобраны не простые, а имеющие определенное историческое значение.






2/3 парка занимает центральная экспозиция – «карта Беларуси», которая представляет собой контур, повторяющий очертания страны на карте. Внутри контура организованы «реки»: прогулочные дорожки, проложенные так же, как на карте лежат извилистые русла белорусских рек. И, конечно, камни: каждый поставлен на том месте карты, где его нашли.



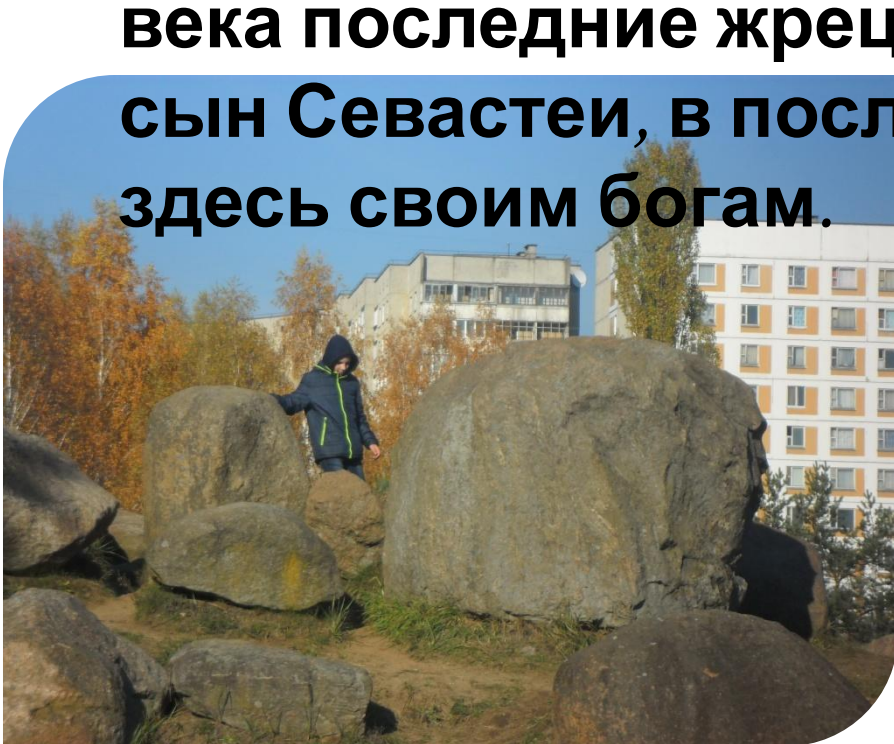


**Здесь хранится
знаменитый
крест Стефана
Батория, 450 лет
назад
установленный
королем
Баторием на
одной из лесных
полян
тогдашнего
Литовского**





Сюда же был привезен валун «Дзед» - последний камень последнего языческого капища, которое до начала XX века существовало в Минске. Тысячи лет этому камню поклонялись славянские язычники, и только в 20-х гг прошлого века последние жрецы сын Севастеи, в последствии здесь своим богам.



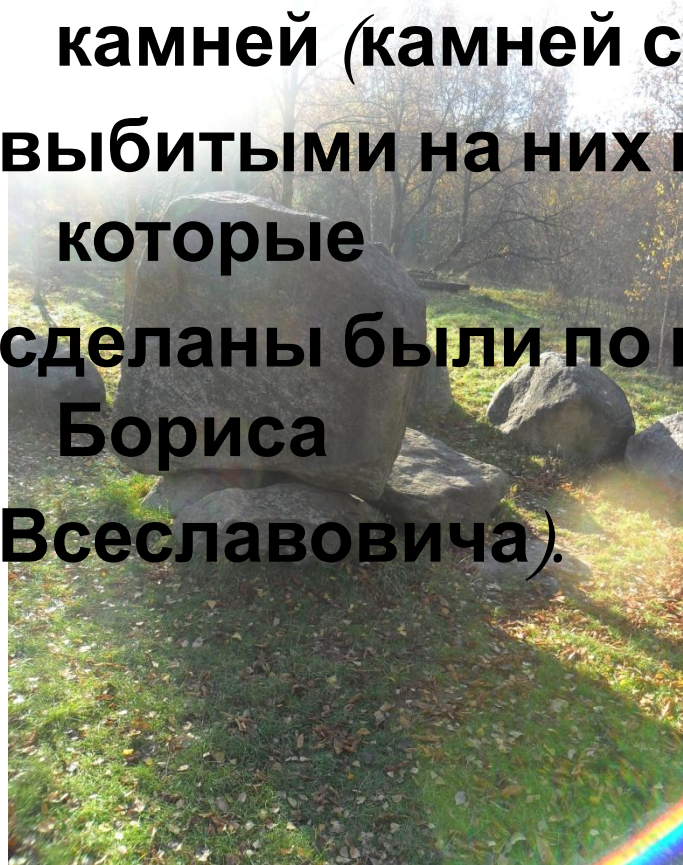
Есть здесь и межевые валуны с выбитыми на них

славянскими рунами, и камни-жернова со старинных

мельниц, и даже несколько Борисовых камней (каменей с

выбитыми на них крестами и надписями, которые

сделаны были по приказу полоцкого князя Бориса Всеславовича).



**В парке не берут плату за
вход, этот музей работает
для каждого
интересного**

