


Я- географ!

Глобус и географическая карта.



Работа





География - это наука о Земле

- *В переводе с греческого «география» означает «землеописание». Это слово образовалось из двух слов: «ге» - Земля и «графо» - пишу.)*



Мир глазами географа

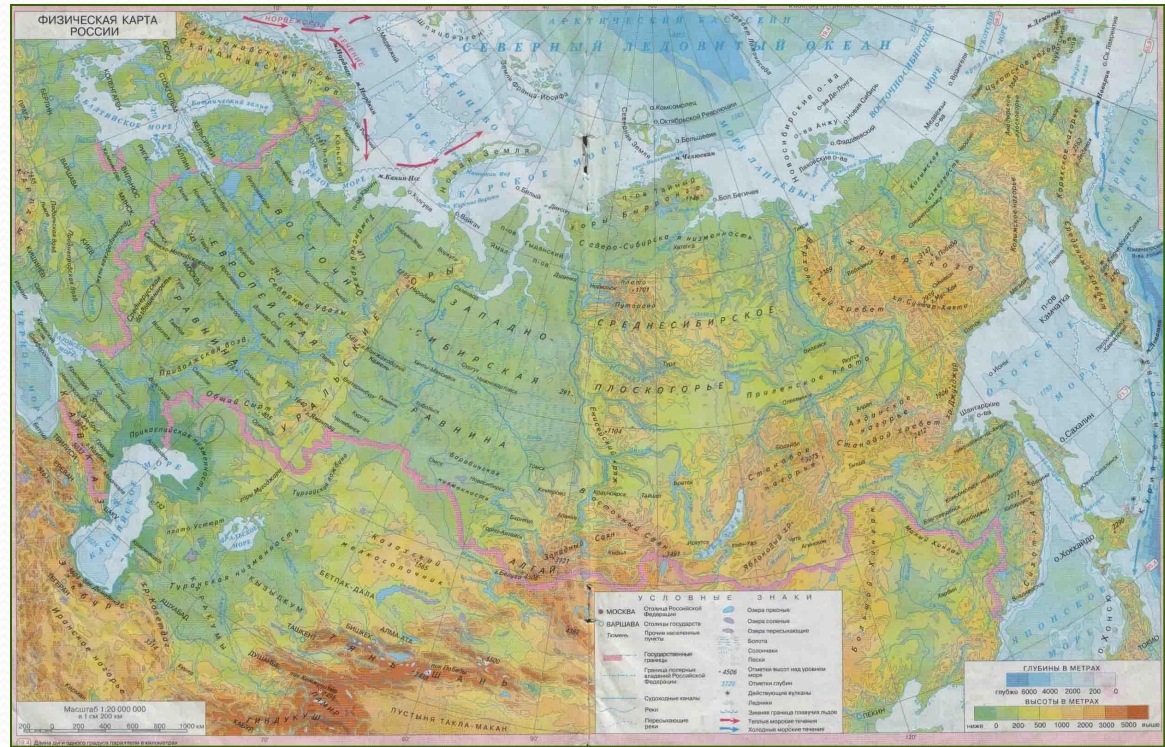

- География - комплекс наук, изучающих поверхность Земли с ее природными условиями, распределение на ней населения, экономических ресурсов.
- Географ - специалист по географии.

Так изучали глобусы

А это старинный глобус
Так изучали старинные
Глобусы в древности



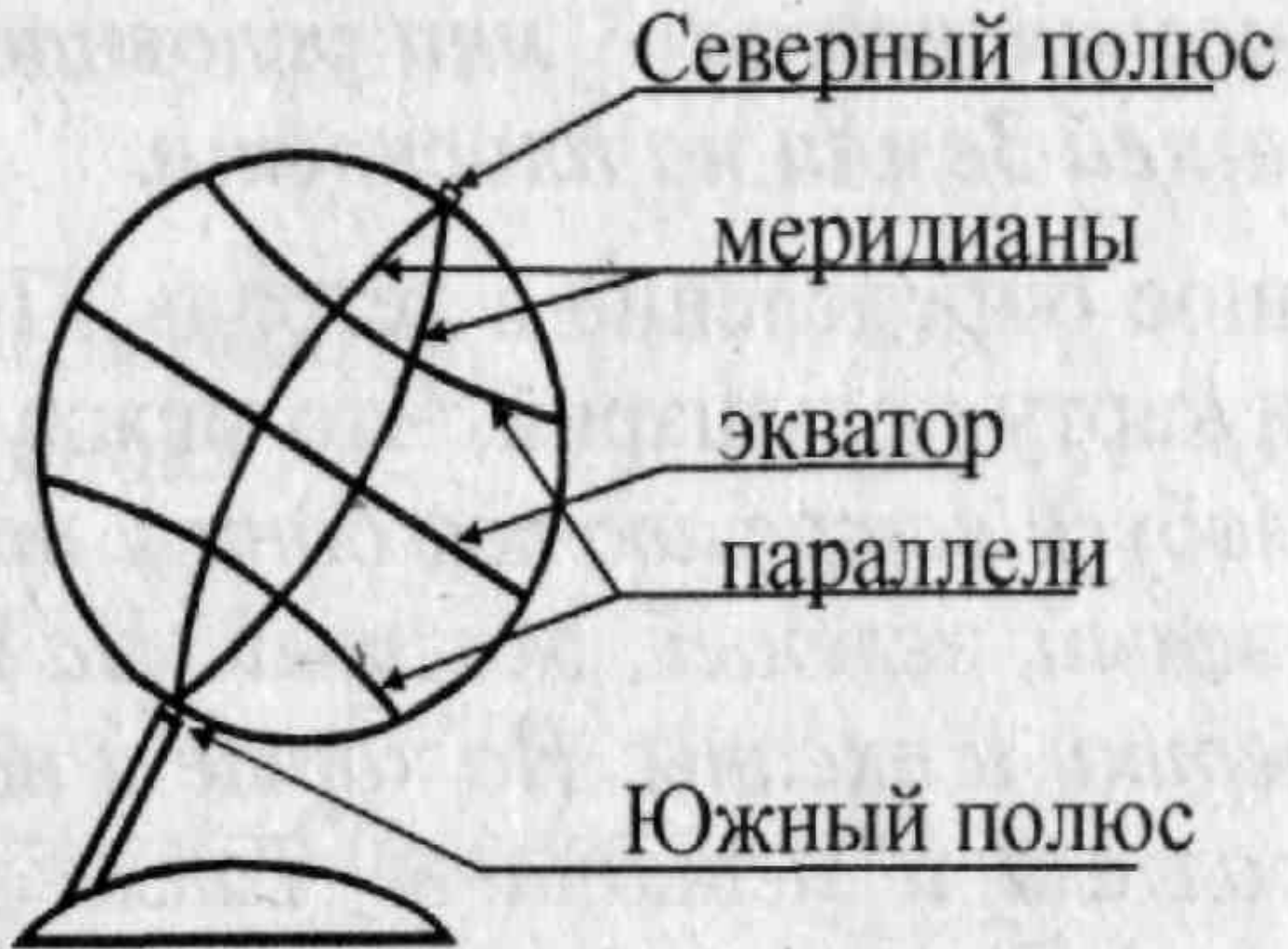
Глобус и географическая карта



Вопросник:

- Какую форму имеет глобус?
- Какую он имеет окраску? Почему?
- Почему глобус называют «мяч в сетке»?
- Какие две точки глобуса остаются на месте при его вращении?
- Что вы скажете о линиях, расположенных горизонтально?
- Как называют «главный пояс Земли»?
- Что вы скажете о вертикальных линиях?

Глобус

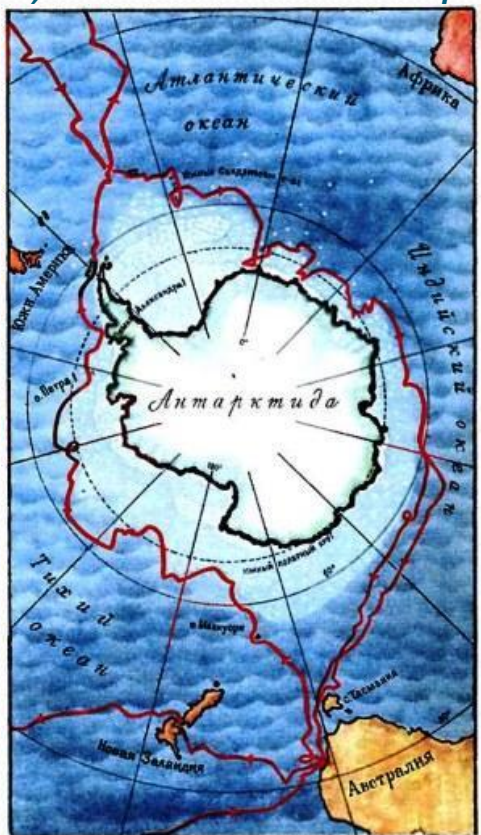




Бехайм Мартин (6.10.1459, Нюрнберг, — 29.7.1507, Лисабон), немецкий географ и путешественник. В 1492 Бёхайм изготовил глобус "Земное яблоко" диаметром 0,54 м.



Без русских первооткрывателей карта мира была бы совсем другой. Наши соотечественники — путешественники и мореплаватели — совершили открытия, обогатившие мировую науку.



Восстановите рассказ:

Модель Земли называют **глобусом**.

А условное изображение поверхности Земли на плоскости называют **географической картой**.

Существует много видов географических карт. Это **физическая, политическая, экологическая** .

ЭТО НАША ЗЕМЛЯ

