




# *Мир глазами историка*

*Окружающий мир*  
*4 класс*

*Учитель*  
*Ю.В. Быстрикова*

# Игра “Верно - неверно”



- *да*



- *нет*



- *не знаю*

1. Глобус имеет форму шара, немного приплюснутого.
2. Цвета на глобусе: синий - вода, коричневый и зеленый - суша, белый - воздух.
3. Две точки глобуса остаются на месте при его вращении. Это Северный и Южный полюсы.
4. Главный пояс Земли называется экватором.



The image features a central collage on a parchment-like background. At the top, a row of portraits includes figures like Ivan the Terrible, Peter the Great, and Alexander Pushkin. Below them, a large, golden Russian coat of arms (the double-headed eagle) is the central focus. To the left and right of the eagle are various historical figures in military or royal attire, including Alexander Suvorov and Alexander Kutuzov. The text is overlaid on the central part of the collage.

*Всем известно, что она  
И чудес, и тайн полна.*

*На чужих ошибках учит  
И вовеки не наскучит!*

*История*



# *История*

- греч. рассказ о прошедшем.

*прошлое      настоящее      будущее*


*памятник   музей      библиотека      былина*

# *Исторический источник*

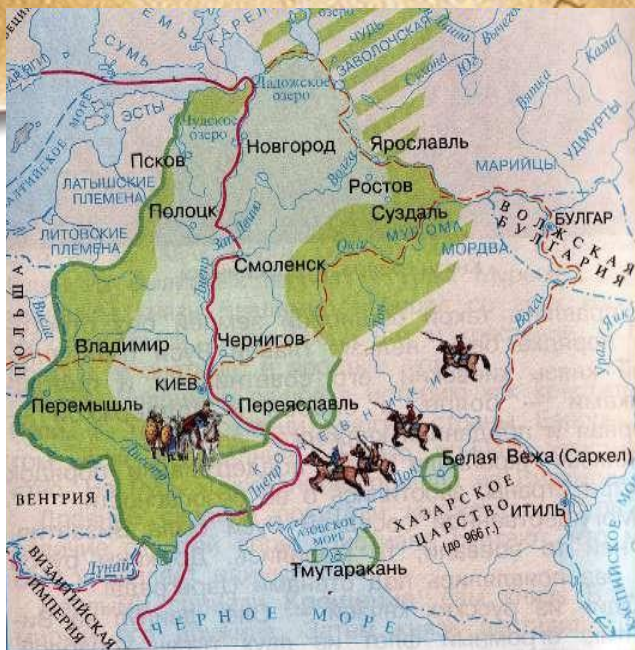
*Санкт-Петербург. 1714 год.*

***Кунсткамера*** - первый  
в России музей









Территория Древней Руси:

в конце IX века

в середине XI века

Граница Древней Руси к середине XI века

Территории, осваиваемые в XI веке



Набеги кочевников

Важнейший торговый путь "из варяг в греки"

Другие торговые пути

Границы государств к середине XI века





# Лента времени



XIX-XXI века

50000  
лет

...

1 тыс.  
лет

...

...

X век

XI век

...

XVIII  
век

...

# *История*





*Спасибо  
за внимание*