
An aerial photograph of a city, likely Kharkiv, showing a dense urban landscape with numerous buildings, green spaces, and a prominent river or canal. The image is slightly blurred, emphasizing the text overlay. The text is in a large, bold, red font with a slight shadow effect.


**Моє рідне
місто
Харків**




Пам'ятник козаку Харько



Підприємства Харкова




Державний академічний театр ляльокім. В.О. Афанасьєва



Державний академічний театр ім. Т.Г.Шевченка

ЖИЗНЬ
В ХАРЬКОВІ



Оперный театр



Дзеркальний струмінь



Харківський цирк



Транспорт міста





Майдан Свободи



Держпром



Центральний парк розваг



Сад Шевченко



Памятник Т.Г.Шевченко




Південний залізничний вокзал



Мала Південна залізниця



Меморіал слави “ Батьківщина – мати”



Стадіон Металіст



Зоопарк

