

Кто хочет стать миллионером?



Моря,
омывающие
территорию
России



Вопрос 1

Самое большое и
глубокое море у берегов
России?

A Охотское

B Баренцево

C Берингово

D Японское

Самое большое и глубокое море у берегов России?

A Охотское

B Баренцево


C Берингово

D Японское



100 «УМОВ»





Вопрос 2

Самое мелководное море на Земле и самое маленькое по площади?

A Азовское

B Белое

C Аральское

D Балтийское

Самое мелководное море на Земле и самое маленькое по площади?

A Азовское

B Белое


C Аральское

D Балтийское



200 «УМОВ»





Вопрос 3

Самое чистое море у берегов России?

A Черное

B Берингово

C Баренцево

D Чукотское

Самое чистое море у берегов России?

A Черное

B Берингово


C Баренцево

D Чукотское



300 «УМОВ»





Вопрос 4

**Самое холодное
ледовитое море?**

A Карское

B Баренцево

C Берингово

D Восточно-Сибирское

**Самое холодное
ледовитое море?**

A Карское

B Баренцево


C Берингово

D Восточно-Сибирское



500 «УМОВ»





Вопрос 5

Самый большой остров России

A Новая Земля

B Сахалин

C Врангеля

D Северная Земля

Самый большой остров России

A Новая Земля

B Сахалин

C Врангеля

D Северная Земля



1 000 «УМОВ»





Вопрос 6

В 1984 году в соответствии с нормами права была установлена экономическая зона шириной

A в 200 миль

B в 20 миль

C в 2000 миль

D в 2 мили

В 1984 году в соответствии с нормами права была установлена экономическая зона шириной

A в 200 миль

B в 20 миль

C в 2000 миль

D в 2 мили



2 000 «УМОВ»





Вопрос 7

**Окраинным является
море**

A Балтийское

B Белое

C Охотское

D Черное

**Окраинным является
море**

A Балтийское

B Белое


C Охотское

D Черное



4 000 «УМОВ»





Вопрос 8

**Из морей Северного
Ледовитого океана важное
промысловое значение
имеет лишь**

A Белое

B Баренцево

C Карское

D Лаптевых

Из морей Северного
Ледовитого океана важное
промысловое значение
имеет лишь

A Белое

B Баренцево


C Карское

D Лаптевых



8 000 «УМОВ»





Вопрос 9

Наибольшая высота приливов в море

A Баренцевом

B Черном

C Охотском

D Белом

Наибольшая высота приливов в море

A Баренцевом

B Черном

C Охотском

D Белом



16 000 «УМОВ»





Вопрос 10

Тайфуны, цунами возникают морях

А Тихого океана

В Северного Ледовитого

С Атлантического океана

Тайфуны, цунами возникают морях

А Тихого океана


В Северного Ледовитого

С Атлантического океана



32 000 «УМОВ»





Вопрос 11

Самое теплое море России

A Черное

B Японское

C Азовское

D Белое

Самое теплое море России

A Черное

B Японское


C Азовское

D Белое



64 000 «УМОВ»





Вопрос 12

Кислогубская ПЭС построена на море

A Белом

B Баренцевом

C Охотском

D Карском

Кислогубская ПЭС построена на море

A Белом

B Баренцевом


C Охотском

D Карском



125 000 «УМОВ»





Вопрос 13

**В Черное море не
впадает**

A Днепр

B Днестр

C Дунай

D Дон

**В Черное море не
впадает**

A Днепр

B Днестр


C Дунай

D Дон



250 000 «УМОВ»





Вопрос 14

**Какова протяженность
морских границ России?**

A 25 ТЫС. КМ

B 38,8 ТЫС. КМ

C 32,9 ТЫС. КМ

D 14,5 ТЫС. КМ

**Какова протяженность
морских границ России?**

A 25 ТЫС. КМ

B 38,8 ТЫС. КМ


C 32,9 ТЫС. КМ

D 14,5 ТЫС. КМ



500 000 «УМОВ»





Вопрос 15

**Привлекает большое
количество отдыхающих**

A Японское море

B Белое море

C Охотское море

D Карское море



**Привлекает большое
количество отдыхающих**

A Японское море

B Белое море

C Охотское море

D Карское море



1 000 000 «УМОВ»



Живулько Светлана Анатольевна
учитель географии
МОУ Сычёвская оош

Источник шаблона ресурса

• mnatnik@mail.ru

Мартыненко Наталья Николаевна