



*Наш
край*

Окружающий мир
4 класс



РАБОТА В ПАРАХ



1. Рассмотрите карту на стр.144-145 учебника и изучите условные обозначения.
2. Что нам расскажет эта карта?

Административная карта России

Российская Федерация



Российская Федерация – Россия есть демократическое федеративное правовое государство с республиканской формой правления.
Наименование Российской Федерации и Россия равнозначны.
(Конституция Российской Федерации, статья 1)

Российская Федерация состоит из республик, краев, областей, городов федерального значения, автономной области, автономных округов – равноправных субъектов Российской Федерации.
(Конституция Российской Федерации, статья 5)



Российскую Федерацию составляют республики, края, области, города федерального значения, автономная область и автономные округа, являющиеся субъектами федерации (83).



РАБОТА В ПАРАХ



1. Найдите на карте территорию, где мы живём.
2. Какой город является главным на нашей территории?
3. Кто является нашими соседями?

Административная карта России

Российская Федерация



Российская Федерация – Россия есть демократическое федеративное правовое государство с республиканской формой правления.
Наименование Российской Федерации и Россия равнозначны.
(Конституция Российской Федерации, статья 1)

Российская Федерация состоит из республик, краев, областей, городов федерального значения, автономной области, автономных округов – равноправных субъектов Российской Федерации.
(Конституция Российской Федерации, статья 5)



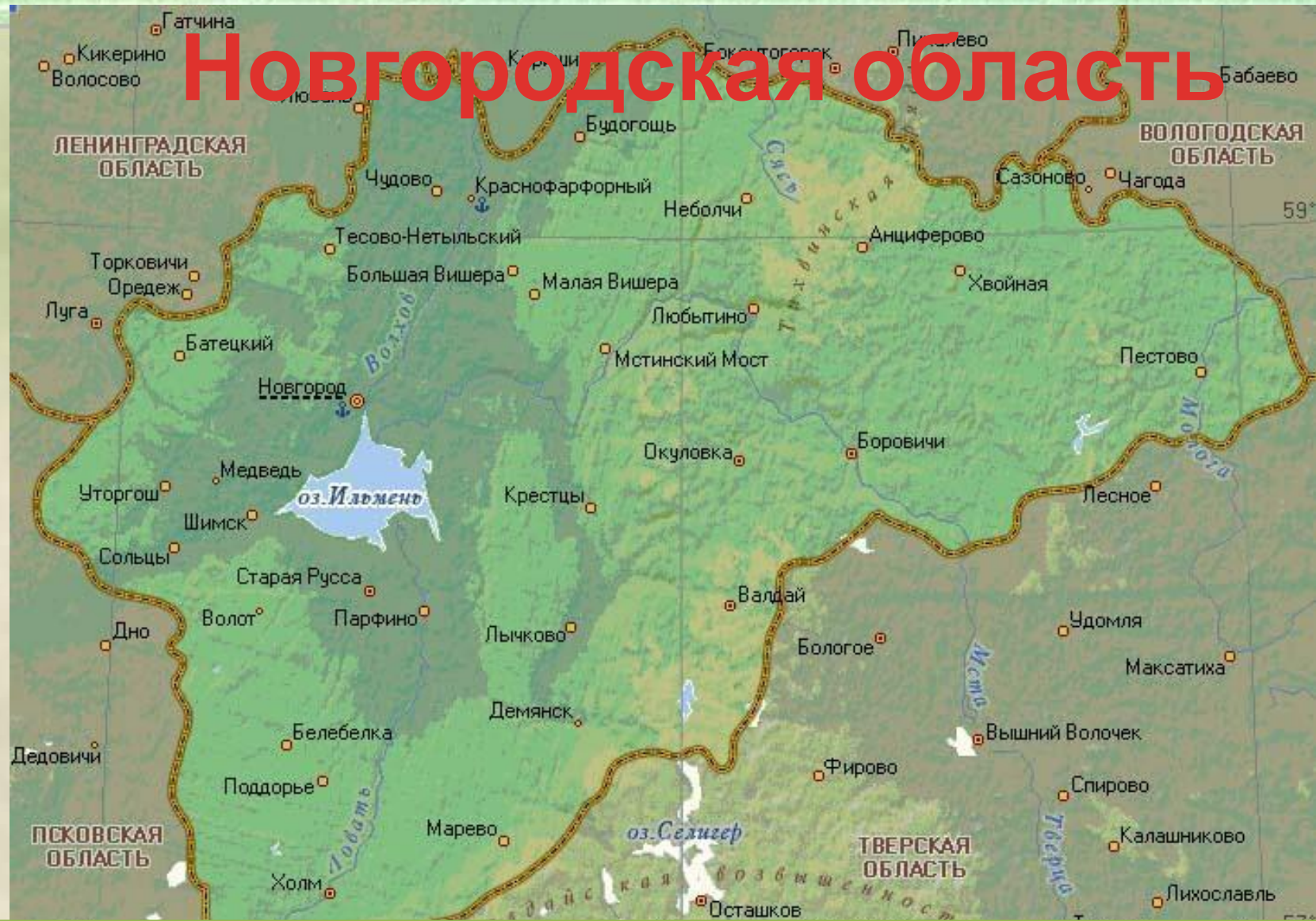
● МОСКВА	Столица Российской Федерации	-----	Границы государств
★ Иркутск	Столицы республик, центры краев, областей, автономных округов, автономной области Российской Федерации	-----	государств
○ Вильнюс	Прочие населенные пункты	-----	республик, краев, областей, автономных округов, автономной области Российской Федерации
○ ВАРШАВА	Столицы зарубежных государств	-----	полярных владений Российской Федерации
—	Железные дороги и морские железнодорожные паромные переправы	-----	Государства — членкини Содружества Независимых Государств
—	Морские пути и расстояния в километрах	-----	
⬇	Морские порты	-----	

Масштаб 1:20 000 000



Новгородская область — субъект Российской Федерации, расположенный на северо-западе европейской части страны. Область входит в состав Северо-Западного федерального округа. **Административный центр — Великий Новгород.**

Новгородская область



Новгородская область граничит с Псковской областью на западе, с Тверской областью на юге, с Ленинградской областью на севере и Вологодской областью на востоке.



РАБОТА В ПАРАХ




1. Определите положение нашего края на физической карте России (с.64) и на карте природных зон (с.77).
2. Расскажите о географическом положении нашего края (равнина/плоскогорье/горы, природная зона, тепловой пояс)

Географическое положение



Новгородская область
лежит на северо-западе
Восточно-Европейской
равнины. Большая часть
территории — для,
местами забо.
Область располо
лесной зоне (и
тайга и сме
леса). Леса
более 60 % территории
области. На
находится в е ном
тепловом поясе.





Волхов



Ильмень

Самым большим озером на территории области по праву считается — **озеро Ильмень**. В озеро впадают 52 реки, крупнейшие из них Мста, Шелонь и Ловать с Полистью, вытекает одна река — Волхов.




На территории области расположены 3 федеральные особо охраняемые природные территории (Валдайский национальный парк, Рдейский заповедник и ботанический памятник природы «Роща академика Железнова»), 28 природных заказников и 111 памятников природы.

Полезные ископаемые




Отрасли производства



- химическое производство («Акрон»),
- производство пищевых продуктов («Дирол Кэдбери», «Лактис», «Молочный двор», «Новгородхлеб»)
- металлургическое производство («Новгородский металлургический завод»),
- обработка древесины и производство изделий из дерева («Флайдерер», «Волховец»),
- целлюлозно-бумажное производство, производство бумаги («Вологодская бумажная фабрика»),
- производство машин и оборудования («Корпус»),
- производство электрооборудования («Квант», «Трансвит», «ОКБ-Планета», ОАО «Стар



Сельское хозяйство



производства молока

мяса свинины

мяса птицы

яиц

картофеля

овощей защищенного грунта

овощей открытого грунта



ПОДВЕДЁМ ИТОГИ



1. Что мы называем родным краем?
2. О чём нам может рассказать административная карта России?
3. Что нового для себя вы узнали на уроке?

Источники

- http://dveri78.ru/novgorodskaja_oblast.html
- <http://www.outdoors.ru/russiaoutdoors/846/map.php>
- <http://www.raster-maps.com/?p=1461>
- http://ru.wikipedia.org/wiki/%CD%EE%E2%E3%EE%F0%EE%E4%F1%EA%E0%FF_%EE%E1%EB%E0%F1%F2%FC
- http://warezcity.ru/web-master/web_design/page/8/
- <http://www.3vozrast.ru/forum/viewtopic.php?f=5&t=28&start=410>
- <http://nov.spravedlivo.ru/o-региональном-отделении/наш-край/o-регионе/уникальный-новгородский-край/>
- <http://elfidel.com/novgorod/region/>
- <http://www.liveinternet.ru/users/tatasoz/post165209058/>
- <http://www.photosight.ru/photo/alone/311783/>
- <http://www.traveler-mir.com/sea/river/reka-volhov>
- <http://www.econom.niac.ru/royalties/base/>
- <http://www.0lik.ru/cliparts/print:page,1,12262-skazochnyij-klipart.html>
- <http://clipart-collection.ru/klipart-porosenok.html>
- <http://ogorod-moy.ru/1/6/ogorod-klipart.html>
- <http://www.sakhoblphil.ru/wp-content/uploads/pictures-of-cartoon-hens>
- <http://www.cartoonclipartfree.com/Cliparts Free/Bauernhof Free/Cartoon Clipart Free Page 1.html>
- http://www.graphicsfactory.com/search/Agriculture_P4.html
- <http://slpromo.ru/wp-content/vegetable-gardening-clipart>
- <http://rylik.ru/733-vajca-klipart-bez-fona.html>
- <http://eco.ria.ru/danger/20110628/394496448.html>
- <http://900igr.net/kartinki/biologija/Rekreationsnye-resursy/009-Valdajskij-natsionalnyj-park-obrazovan-s-tseliu-sokhraneniya-unikalnogo.html>
- <http://novgorod.rgo.ru/o-regione/>

Панова
Оксана Владимировна

учитель

начальных классов

МАОУ «Гимназия №4»
г. Великого Новгорода

Персональный сайт:

<http://www.panowa-ox.narod.ru/>

E-mail: panowa.ox@yandex.ru

